Образец по чл. 53, ал. 5 от НСГ

Изготвил:……

……

/име, фамилия,/ подпис: ……

дата: 20.09.19 г.,

№ и дата на удостоверението за упражняване на лесовъдска практика: 12671/25.11.2016г.

Одобрил:……

……

(име, фамилия,/ подпис)

дата:…….....2019г.,

№ и дата на удостоверението за упражняване на лесовъдска практика:……..

ТЕХНОЛОГИЧЕН ПЛАН №1

За добив на дървесина от отдел **„210“** подотдел **„О“**

На **ТП „ДГС ВЪРБИЦА“**

Община Върбица ; Землище ……Гушовица……;

I. Схема за добива на дървесина от насаждението

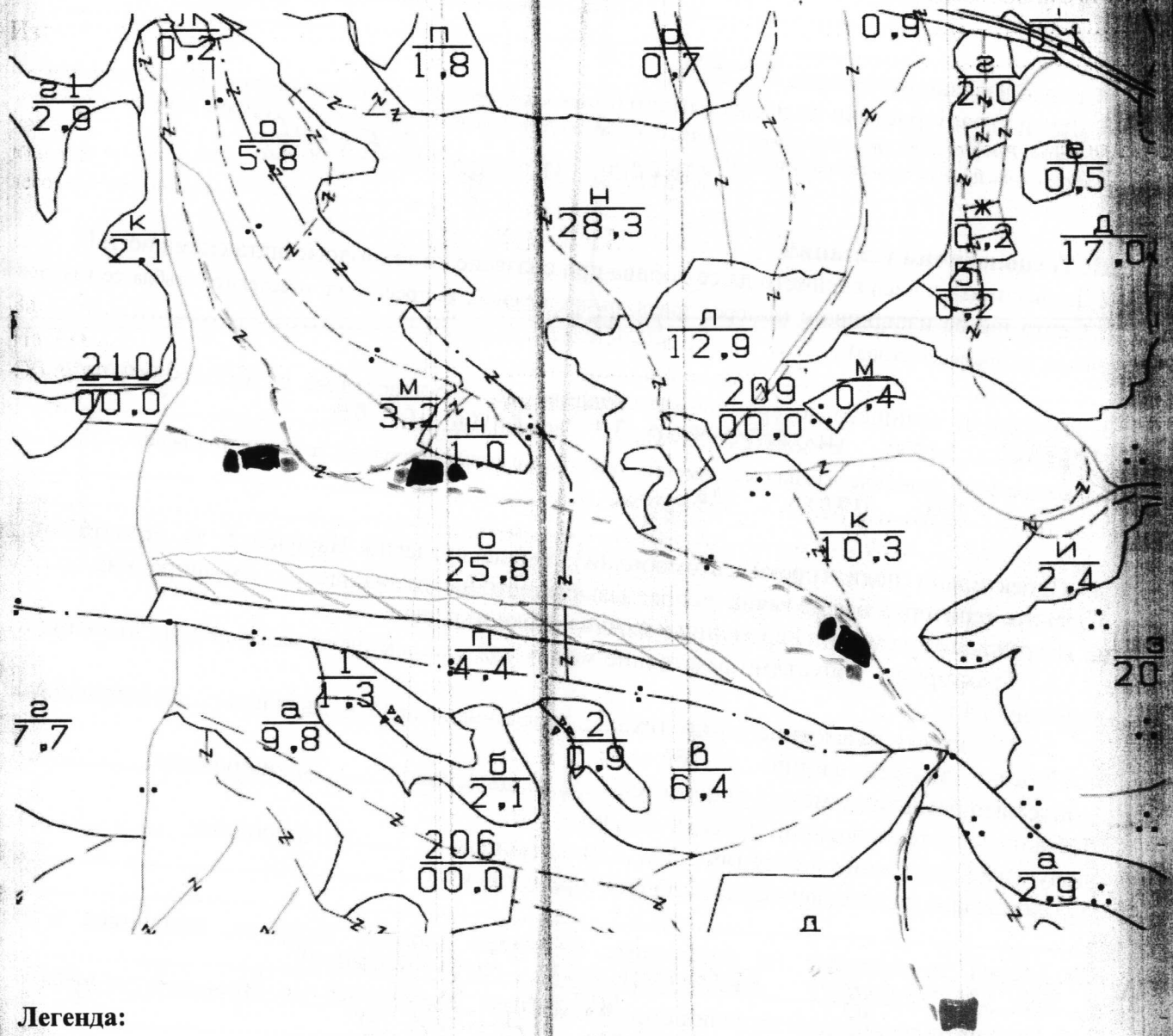

Легенда:

±±±± проектирани коларски вр. извозни пътища	»»»» проектирани тракторни вр. извозни пътища
съществуващи извозни пътища	временен склад
съществуващ автомобилен път	xxxxxx трасе на въжена линия
технологична просека	=+=+=+= проектиран автомобилен път
гр. на насаждението	ГСМ
не маркирана част	място за отпадаци
тир. стан. Велково	

На схемата задължително се нанасят контурите на насаждението/имота, съществуващите и проектирани временни горски пътища, технологичните просеки, просеките за въжени линии, извозни пътища, временни складове както и връзката им със съществуващата автомобилна пътна мрежа.

II. Характеристика на насаждението

1.Вид на сечта ..Проредяване...../ интензивност 30 %

Втори вид сеч ...../ интензивност ..... %

2.Площ на подотдела ..25.9.....ха Размер на сечището..24.0..... ха

3. Състав по план/програма 6бр; 6к; 3яз; 2в; 1ос;.., действителен 6бр; 6к; 4яр; 2в; 1срл; 1мкд

5. Запас на 1 ха: с клони..6585.....куб.м/ха , без клони ..1460.....куб. м/ха.

6. Среден наклон на терена ..22.....градуса.

7. Очакван добив от маркираната дървесина ..323.....лежаща маса, куб.м.

дърв. вид / категория	Бук	ябр	Габър	липа	явор	мбж.	трен
едра	–	–	–	–	–	–	9
средна	–	–	–	–	–	–	2

дърв. вид / категория	Бук	ябр	Габър	липа	явор	мбж	трен	
дребна	–	–	–	–	–	–	–	вър-
дърва	87	6	126	66	2	19	6	шина

8.Наличие и характеристика на подраста преди сечта (състав, възраст, средна височина, % на покритие) .....

.....

9. Средно извозно разстояние 100-150м.;

10. Други характеристики на насаждението (*токовища, сватбовища, надлесни дървета, сервитути, защитени територии, Натура 2000, защитени видове описани в доклада за гори с висока консервационна стойност, мъртва дървесина, вододайни зони, биологично разнообразие и др.*) отдела попада в БИРД.

.....

III. Технологични указания

1. Дървесината в насаждението да се добива при спазване на технологичната схема по т. I

2. Сечта ще се извършва с (моторен трион, ръчно, машини; кастренето на отсечените стъбла се извършва в сечище, на временен склад) ..Б.М.Т.....

.....

3. Извозът от сечището до временните складове ще се осъществява с..специализиран трактор или животинска теглителна сила.....

на (цели стъбла, дълги/къси секции, сортименти, чипс и др.; с влачене по терена, изцяло натоварени).....

..на къси секции.....

.....

4. Проектирани нови горски автомобилни пътища съгласно Наредба 5 за строителството в горските територии без промяна на предназначението им: дължина .....м. широчина .....м.

5. Изграждане и ремонт на временни извозни горски пътища:

5.1 Тракторни – допустимо разстояние между тях .....м (не по-малко от 40 м), дължина .....м, широчина 4 м.

5.2 Коларски - разстояние между тях.....м (не по-малко от 40 м), дължина .....м, широчина ... м

6. Просеки за въжени линии: ..... бр.

допустимо разстояние между просеките ..... м., дължина ..... м., широчина ..... м.

7. Направа на технологични просеки .....бр.

допустимо разстояние между тях .....м., дължина .....м., широчина ..... м.

8. Изграждане на нови временни складове (бр., площ в ха) .....

.....

9. Мерки за опазване на оставащите на корен дървета, подраста, младиняка и почвата ..Да се спазват екологичните изисквания.....

10. Начини за почистване на сечището ..Равномерно разхвърляне на вършината по цялата площ.....

11. Други указания: ..Да се спазва НПУ от ЗГ.....

.....

Да се изнасят битовите отпадъци от сечището извън горските територии на определените за това места.

12. Всички операции по подготвителните и основните работи да се извършват съгласно изискванията на Правилника за здравословни и безопасни условия на труд в горите и правилата за противопожарна безопасност в горите.

ЗАПОЗНАТ с технологичния план: ...../попълва се след издаването на позволителното за сеч

Лицето по чл. 108, ал. 2 от ЗГ, на което е издадено позволително за сеч № .....

.....

/ трите имена, подпис, дата - /

№ и дата на удостоверението за упражняване на лесовъдска практика: .....

Образец по чл. 53, ал. 5 от НСГ

Изготвил:.....

/име, фамилия,/ подпис: .....

дата 20.09.19 г.,

№ и дата на удостоверението за упражняване на лесовъдска практика: 5167/25.01.2012г.

Одобрил:.....

(име, фамилия,/ подпис)

дата:.....2019г.,

№ и дата на удостоверението за упражняване на лесовъдска практика:.....

ТЕХНОЛОГИЧЕН ПЛАН № 1

За добив на дървесина от отдел **„187“** подотдел **„3“**

На **ТП „ДГС ВЪРБИЦА“**

Община Върбица ; Землище с. Тушовица;

I. Схема за добива на дървесина от насаждението

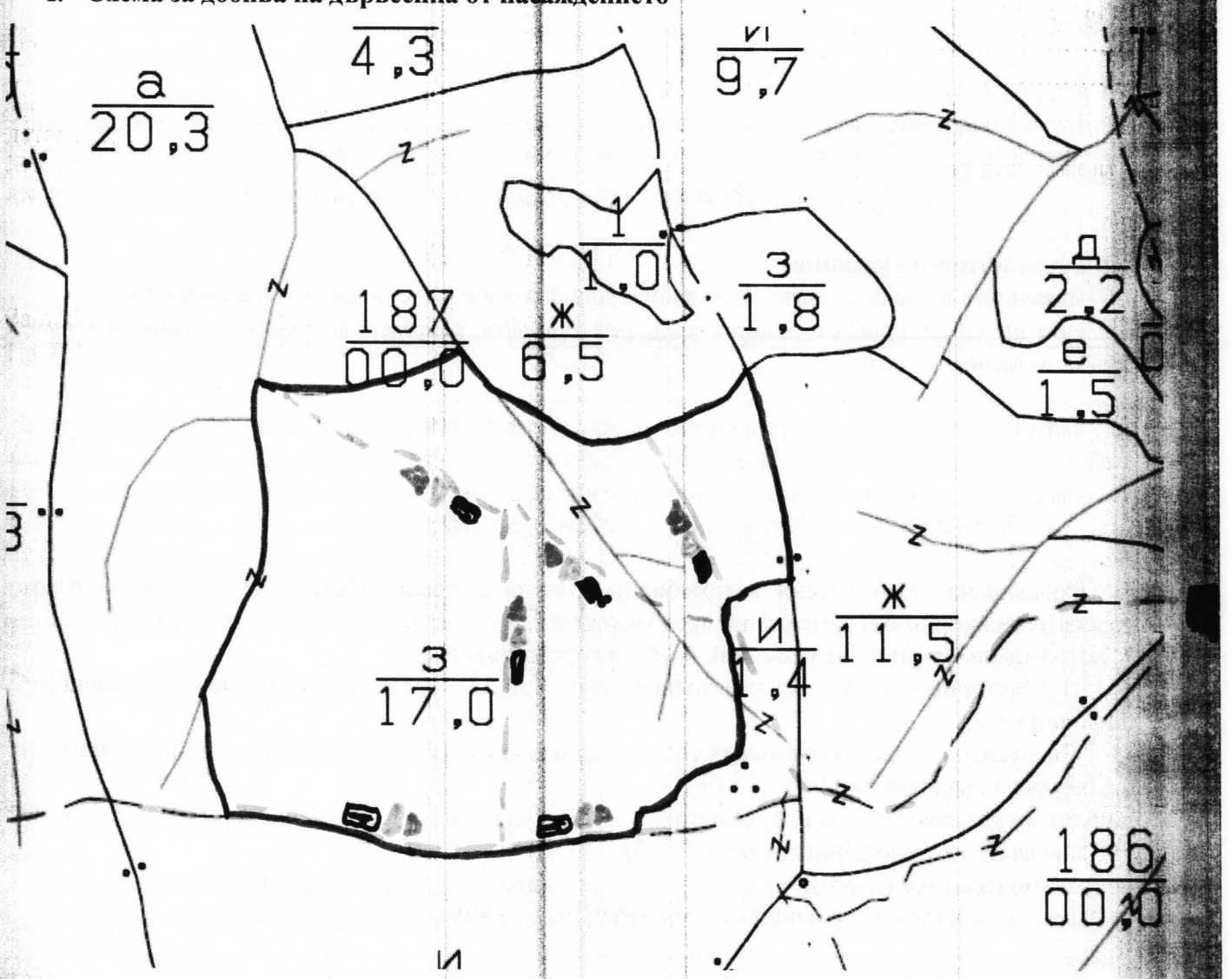

Легенда:

± ± ± ± проектирани коларски вр. извозни пътища	»»»» проектирани тракторни вр. извозни пътища
- - - - - - съществуващи извозни пътища	▲ временен склад
съществуващ автомобилен път	xxxxxx трасе на въжена линия
технологична просека	=+=+=+= проектиран автомобилен път
Гран на насаждение	Гир станция - Лозяковец
	място за събиране на отпадъците
	място за г.см.

На схемата задължително се нанасят контурите на насаждението/имота, съществуващите и проектирани временни горски пътища, технологичните просеки, просеките за въжени линии, извозни пътища, временни складове както и връзката им със съществуващата автомобилна пътна мрежа.

II. Характеристика на насаждението

1.Вид на сечта ...Проредяване.../ интензивност 20 %
Втори вид сеч ...../ интензивност ..... %
2.Площ на подотдела ..17.1....ха Размер на сечището....17.1..... ха
3. Състав по плана/програма 6к, 6бр, 5Б, 96, 4Ч, 1Ср, 1Яб действителен 6к, 1бр, 2Б, 1Чн.д., 1Ли
5. Запас на 1 ха: с клони...112.....куб.м/ха , без клони .....куб. м/ха.
6. Среден наклон на терена ..14.....градуса.
7. Очакван добив от маркираната дървесина .....355.....лежаща маса, куб.м.

дърв. вид / категория	бк	гбр	яб	чнд	ли	дърв. вид / категория	бк	гбр	яб	чнд	ли	
едра	–	–	–	–	3	дребна	-	–	–	–	–	вър-
средна	–	–	–	–	–	дърва	136	173	3	5	35	шина

8.Наличие и характеристика на подраста преди сечта (състав, възраст, средна височина, % на покритие) .....
.....

9. Средно извозно разстояние 150-200м.
10. Други характеристики на насаждението (*токовища, сватбовища, надлесни дървета, сервитути, защитени територии, Натура 2000, защитени видове описани в доклада за гори с висока консервационна стойност, мъртва дървесина, вододайни зони, биологично разнообразие и др.*)
Отдела попада в ДДУ - Лозяковец
.....

III. Технологични указания

1. Дървесината в насаждението да се добива при спазване на технологичната схема по т. I
2. Сечта ще се извършва с (моторен трион, ръчно, машини; кастренето на отсечените стъбла се извършва в сечище, на временен склад) .....В-М-Т.....
.....
3. Извозът от сечището до временните складове ще се осъществява с Специализиран трактор или животинска теглителна сила
на (цели стъбла, дълги/къси секции, сортименти, чипс и др.; с влачене по терена, изцяло натоварени).....
.....На къси секции от 2 до 4 м.....
.....
4. Проектирани нови горски автомобилни пътища съгласно Наредба 5 за строителството в горските територии без промяна на предназначението им: дължина .....м. широчина .....м.
5. Изграждане и ремонт на временни извозни горски пътища:
5.1 Тракторни – допустимо разстояние между тях .....м (не по-малко от 40 м), дължина .....м, широчина 4 м.
5.2 Коларски - разстояние между тях.....м (не по-малко от 40 м), дължина .....м, широчина ... м
6. Просеки за въжени линии: ..... бр.
допустимо разстояние между просеките ..... м., дължина ..... м., широчина ..... м.
7. Направа на технологични просеки .....бр.
допустимо разстояние между тях .....м., дължина .....м., широчина ..... м.
8. Изграждане на нови временни складове (бр., площ в ха) .....
.....
9. Мерки за опазване на оставащите на корен дървета, подраста, младиняка и почвата
Да се опазват оставащите на корен дървета.....
10. Начини за почистване на сечището Рабнемерно разхв. по цялата площ.....
11. Други указания: Да се опазват ПТУ от ЗГ.....
.....
Да се изнасят битовите отпадъци от сечището извън горските територии на определените за това места.
12. Всички операции по подготвителните и основните работи да се извършват съгласно изискванията на Правилника за здравословни и безопасни условия на труд в горите и правилата за противопожарна безопасност в горите.

ЗАПОЗНАТ с технологичния план: ...../попълва се след издаването на позволителното за сеч/
Лицето по чл. 108, ал. 2 от ЗГ, на което е издадено позволително за сеч № .....
.....
/ трите имена, подпис, дата - /
№ и дата на удостоверението за упражняване на лесовъдска практика: .....

Образец по чл. 53, ал. 5 от НСГ

Изготвил:…… ……

…… ……..

/име, фамилия,/ подпис: ……. …….

дата 20.09.19 г.,

№ и дата на удостоверението за упражняване на лесовъдска практика: 9159/15.03.2013 г.

Одобрил:……

……

(име, фамилия,/ подпис)

дата:…….....2019г.,

№ и дата на удостоверението за упражняване на лесовъдска практика:……..

ТЕХНОЛОГИЧЕН ПЛАН № 1

За добив на дървесина от отдел **„187“** подотдел **„И“**

На **ТП „ДГС ВЪРБИЦА“**

Община Върбица ; Землище с. Тушовица.....;

I. Схема за добива на дървесина от насаждението

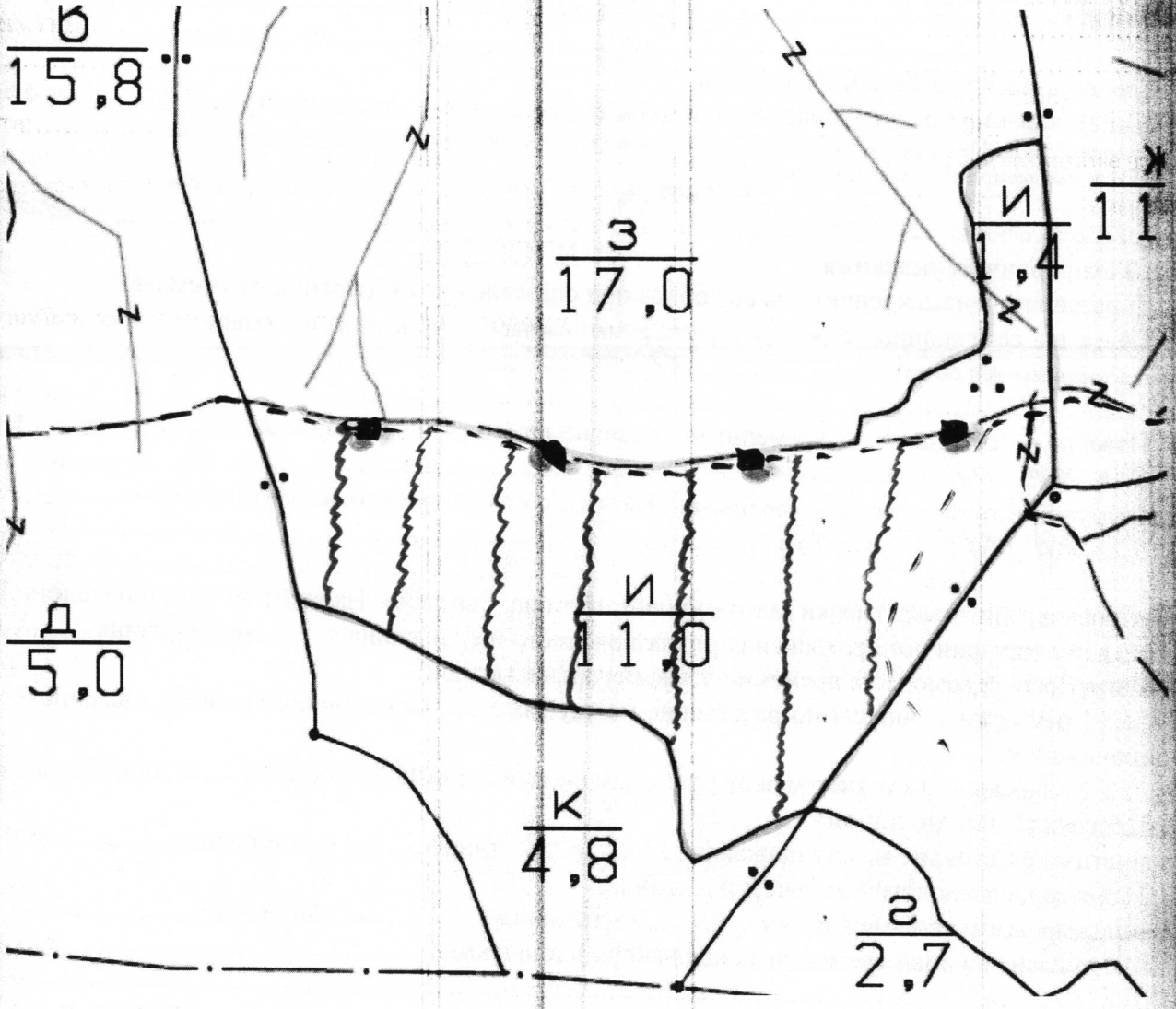

Легенда:

±±±± проектирани коларски вр. извозни пътища	»»»» проектирани тракторни вр. извозни пътища
съществуващи извозни пътища	временен склад
съществуващ автомобилен път	xxxxxx трасе на въжена линия
технологична просека	=+=+=+= проектиран автомобилен път
грн. на насаждение	Тир станция - Люляковец
Място за ГСМ	
Място за изхв. на отпадаци	

На схемата задължително се нанасят контурите на насаждението/имота, съществуващите и проектирани временни горски пътища, технологичните просеки, просеките за въжени линии, извозни пътища, временни складове както и връзката им със съществуващата автомобилна пътна мрежа.

II. Характеристика на насаждението

1.Вид на сечта ...Изборно-санитарна.../ интензивност ...10%...

Втори вид сеч ...../ интензивност ..... %

2.Площ на подотдела ...12.4....ха Размер на сечището...12.4..... ха

3. Състав по план/програма...10бр.бк.9ав.1ср.1яс.1ак действителен ...10бр.бк.9ав.1яс.1ака...

5. Запас на 1 ха: с клони...229.5.....куб.м/ха , без клони ...170.0.....куб. м/ха.

6. Среден наклон на терена ...18.....градуса.

7. Очакван добив от маркираната дървесина ...185.....лежаща маса, куб.м.

дърв. вид / категория	10бр	бк	9ав	1яс	1ак	дърв. вид / категория	10бр	бк	9ав	1яс	1ак	
едра	–	–	–	–	5	дребна	–	–	–	–	–	вършина
средна	–	–	–	–	2	дърва	60	70	14	10	24	

8.Наличие и характеристика на подраста преди сечта (състав, възраст, средна височина, % на покритие) .....0.....

.....

9. Средно извозно разстояние 100-150м.

10. Други характеристики на насаждението (*токовища, сватбовища, надлесни дървета, сервитути, защитени територии, Натура 2000, защитени видове описани в доклада за гори с висока консервационна стойност, мъртва дървесина, вододайни зони, биологично разнообразие и др.*) ...Отдела попада в ДДЧ Люляковец, дните обозени за пов сеч и изваза на дървесина дасе предупредят.....

III. Технологични указания

1. Дървесината в насаждението да се добива при спазване на технологичната схема по т. I

2. Сечта ще се извършва с (моторен трион, ръчно, машини; кастренето на отсечените стъбла се извършва в сечище, на временен склад) .....Б.М.Т.....

.....

3. Извозът от сечището до временните складове ще се осъществява с ...Специализиран трактор или ниваческа тяга.....

на (цели стъбла, дълги/къси секции, сортименти, чипс и др.; с влачене по терена, изцяло натоварени).....

.....на къси секции.....

.....

4. Проектирани нови горски автомобилни пътища съгласно Наредба 5 за строителството в горските територии без промяна на предназначението им: дължина .....м. широчина .....м.

5. Изграждане и ремонт на временни извозни горски пътища:

5.1 Тракторни – допустимо разстояние между тях .....м (не по-малко от 40 м), дължина .....м, широчина 4 м.

5.2 Коларски - разстояние между тях.....м (не по-малко от 40 м), дължина .....м, широчина ... м

6. Просеки за въжени линии: ..... бр.

допустимо разстояние между просеките ..... м., дължина ..... м., широчина ..... м.

7. Направа на технологични просеки .....бр.

допустимо разстояние между тях .....м., дължина .....м., широчина ..... м.

8. Изграждане на нови временни складове (бр., площ в ха) .....

.....

9. Мерки за опазване на оставащите на корен дървета, подраста, младиняка и почвата ...Да се пазят експлоатационните пътища.....

10. Начини за почистване на сечището ...равномерно разхвърляната пъчупа отдел...

11. Други указания: .....Да се изгаря по ТПЧ от 3м.....

.....

Да се изнасят битовите отпадъци от сечището извън горските територии на определените за това места.

12. Всички операции по подготвителните и основните работи да се извършват съгласно изискванията на Правилника за здравословни и безопасни условия на труд в горите и правилата за противопожарна безопасност в горите.

ЗАПОЗНАТ с технологичния план: ...../попълва се след издаването на позволителното за сеч/

Лицето по чл. 108, ал. 2 от ЗГ, на което е издадено позволително за сеч № .....

.....

/ трите имена, подпис, дата - /

№ и дата на удостоверението за упражняване на лесовъдска практика: .....

Образец по чл. 53, ал. 5 от НСТ

Изготвил:.....
.....
/име, фамилия,/ подпис: .....
дата: 26.08.19г.,
№ и дата на удостоверението за упражняване на лесовъдска практика: 1267/25.11.2016г.

Одобрил:.....
.....
(име, фамилия,/ подпис)
дата:.....2019г.,
№ и дата на удостоверението за упражняване на лесовъдска практика:.....

ТЕХНОЛОГИЧЕН ПЛАН № 1

За добив на дървесина от отдел **„188“** подотдел **„б“**
На **ТП „ДГС ВЪРБИЦА“**
Община Върбица ; Землище с. Тушовица;

I. Схема за добива на дървесина от насаждението

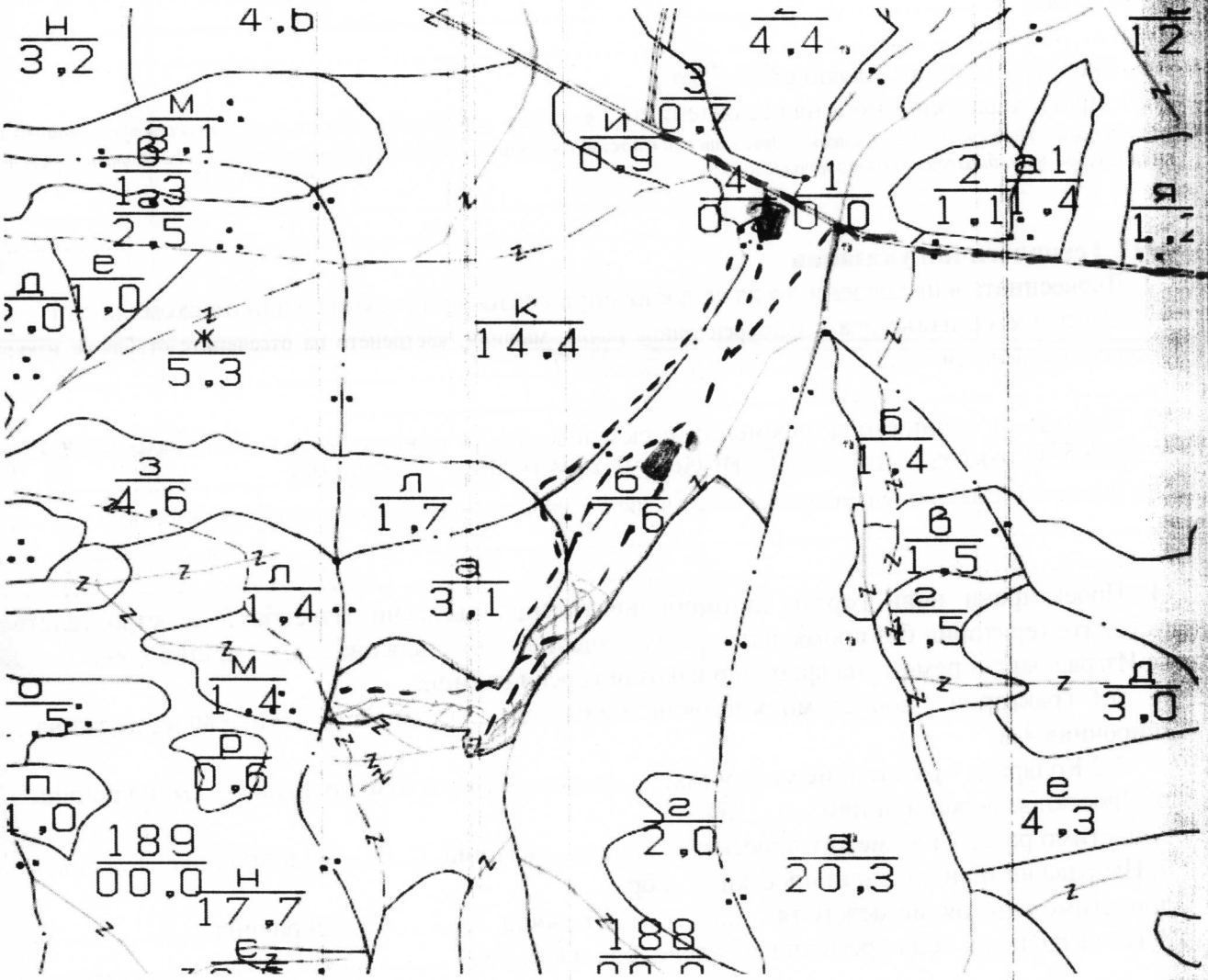

Легенда:

- ±±±± проектирани коларски вр. извозни пътища
- проектирани тракторни вр. извозни пътища
- съществуващи извозни пътища
- временен склад
- съществуващ автомобилен път
- xxxxxx трасе на въжена линия
- технологична просека
- проектиран автомобилен път
- гр. на насаждението
- Тир. стан. Люляковец ГСМ
- не маркирана част
- място за отпадъци

На схемата задължително се нанасят контурите на насаждението/имота, съществуващите и проектирани временни горски пътища, технологичните просеки, просеките за въжени линии, извозни пътища, временни складове както и връзката им със съществуващата автомобилна пътна мрежа.

II. Характеристика на насаждението

1.Вид на сечта .....Прореждане...../ интензивност 20 %

Втори вид сеч ...../ интензивност ..... %

2.Площ на подотдела ..7.6..ха Размер на сечището..... 6.0 ..... ха

3. Състав по план/програма.бк,гбр,здб,цр,срлп, действителен.бк,здб,цр,гбр,срлп....

5. Запас на 1 ха: с клони.....101.....куб.м/ха , без клони .....150.....куб. м/ха.

6. Среден наклон на терена ..26.....градуса.

7. Очакван добив от маркираната дървесина .....65.....лежаща маса, куб.м.

дърв. вид / категория	Бук	Дъб	Цр	Гбр	Трп	Акц	Мбн	Липа	дърв. вид / категория	Бук	Дъб	Цр	Гбр	Трп	Акц	Мбн	Липа	
едра	–	–	–	–	–	1	–	–	дребна	–	–	–	–	–	–	–	–	вър-
средна	–	–	–	–	–	–	–	–	дърва	20	2	13	16	1	6	3	3	шина 6

8.Наличие и характеристика на подраста преди сечта (състав, възраст, средна височина, % на покритие) .....

.....

9. Средно извозно разстояние 100-150м.;

10. Други характеристики на насаждението (*токовища, сватбовища, надлесни дървета, сервитути, защитени територии, Натура 2000, защитени видове описани в доклада за гори с висока консервационна стойност, мъртва дървесина, вододайни зони, биологично разнообразие и др.)*

.....

.....

III. Технологични указания

1. Дървесината в насаждението да се добива при спазване на технологичната схема по т. I

2. Сечта ще се извършва с (моторен трион, ръчно, машини; кастренето на отсечените стъбла се извършва; в сечище, на временен склад) .....Б.М.Т.....

.....

3. Извозът от сечището до временните складове ще се осъществява с...специализиран трактор или животинска теглителна сила

на (цели стъбла, дълги/къси секции, сортименти, чипс и др.; с влачене по терена, изцяло натоварени).....

.....

.....

4. Проектирани нови горски автомобилни пътища съгласно Наредба 5 за строителството в горските територии без промяна на предназначението им: дължина .....м. широчина .....м.

5. Изграждане и ремонт на временни извозни горски пътища:

5.1 Тракторни – допустимо разстояние между тях .....м (не по-малко от 40 м), дължина .....м, широчина 4 м.

5.2 Коларски - разстояние между тях.....м (не по-малко от 40 м), дължина .....м, широчина ... м

6. Просеки за въжени линии: ..... бр.

допустимо разстояние между просеките ..... м., дължина ..... м., широчина ..... м.

7. Направа на технологични просеки .....бр.

допустимо разстояние между тях .....м., дължина .....м., широчина ..... м.

8. Изграждане на нови временни складове (бр., площ в ха) .....

.....

9. Мерки за опазване на оставащите на корен дървета, подраста, младиняка и почвата .....Да се спазват екологичните изисквания.....

10. Начини за почистване на сечището равномерно разхвърляне на вършината по цялата площ

11. Други указания: ..Да се се спазва ППУ от ЗГ.....

.....

Да се изнасят битовите отпадъци от сечището извън горските територии на определените за това места.

12. Всички операции по подготвителните и основните работи да се извършват съгласно изискванията на Правилника за здравословни и безопасни условия на труд в горите и правилата за противопожарна безопасност в горите.

ЗАПОЗНАТ с технологичния план: ...../попълва се след издаването на позволителното за сеч/

Лицето по чл. 108, ал. 2 от ЗГ, на което е издадено позволително за сеч № .....

.....

/ трите имена, подпис, дата - /

№ и дата на удостоверението за упражняване на лесовъдска практика: .....

Образец по чл. 53, ал. 5 от НСГ

Изготвил:.....

.....

/име, фамилия,/ подпис: .....

дата: 08.03.19г.,

№ и дата на удостоверението за упражняване на лесовъдска практика: 10995 29.10.14

Одобрил:.....

.....

(име, фамилия,/ подпис)

дата:.....2019г.,

№ и дата на удостоверението за упражняване на лесовъдска практика:.....

ТЕХНОЛОГИЧЕН ПЛАН №

За добив на дървесина от отдел **„24“** подотдел **„А“**

На **ТП „ДГС ВЪРБИЦА“**

Община Върбица ; Землище ..Н. Б. река.....;

I. Схема за добива на дървесина от насаждението

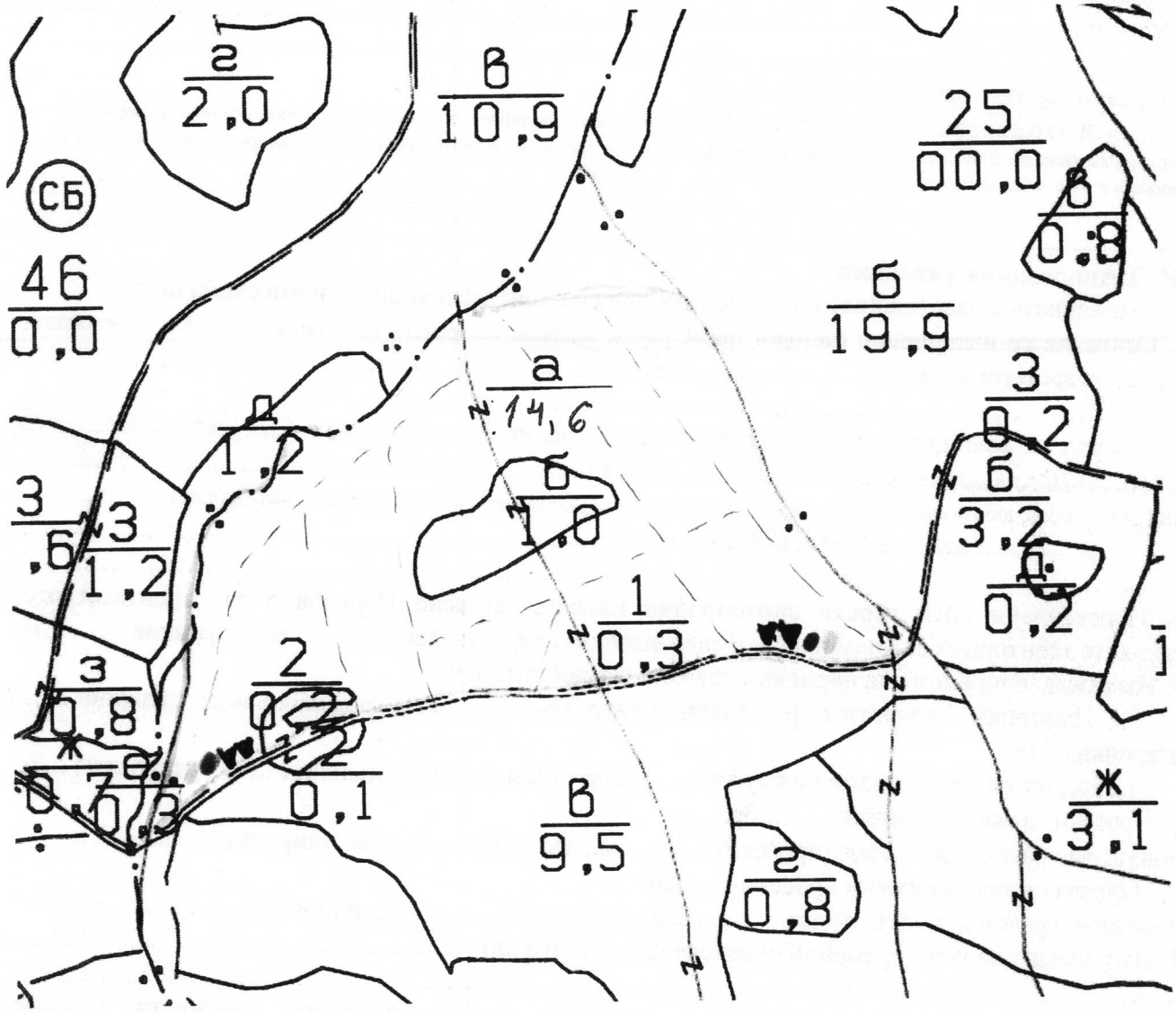

Легенда:

± ± ± ± проектирани коларски вр. извозни пътища	⇛⇛⇛⇛ проектирани тракторни вр. извозни пътища
- - - - - - съществуващи извозни пътища	▲ ▲ ▲ временен склад
═══ съществуващ автомобилен път	xxxxxx трасе на въжена линия
∿∿∿∿ технологична просека	=+=+=+= проектиран автомобилен път
.....	ГСМ
.....	отпадъци
.....	.....

На схемата задължително се нанасят контурите на насаждението/имота, съществуващите и проектирани временни горски пътища, технологичните просеки, просеките за въжени линии, извозни пътища, временни складове както и

II. Характеристика на насаждението

1.Вид на сечта ....Прочистване..../ интензивност ..20..%
Втори вид сеч ...../ интензивност .....%
2.Площ на подотдела .....14,6.....ха Размер на сечището.....11,5..... ха
3. Състав по план/програма..6к,1бр.,3бп....., действителен..6к,1бр.,3бп..клина.....
5. Запас на 1 ха: с клони..6к,1бр.,3бп куб.м/ха , без клони .....куб. м/ха.
6. Среден наклон на терена .....11°.....градуса.
7. Очакван добив от маркираната дървесина .....252.....лежаща маса, куб.м.

дърв. вид / категория	бук	зб	габър	клена		дърв. вид / категория	бук	зб	габър	клена			
едра	2	-	-	-		дребна	-	-	-	-		върш-ина	93
средна	-	-	-	-		дърва	127	8	117	6			

8.Наличие и характеристика на подраста преди сечта (състав, възраст, средна височина, % на покритие) .....
.....
9. Средно извозно разстояние 100.....;м
10. Други характеристики на насаждението (*токовища, сватбовища, надлесни дървета, сервитути, защитени територии, Натура 2000, защитени видове описани в доклада за гори с висока консервационна стойност, мъртва дървесина, вододайни зони, биологично разнообразие и др.)*
.....
.....

III. Технологични указания

1. Дървесината в насаждението да се добива при спазване на технологичната схема по т. I
2. Сечта ще се извършва с (моторен трион, ръчно, машини; кастренето на отсечените стъбла се извършва: в сечище, на временен склад) .....К.М.Т.....
.....
3. Извозът от сечището до временните складове ще се осъществява с..Специализиран трактор
...Мм...Животинска теглителна сила.....
на (цели стъбла, дълги/къси секции, сортименти, чипс и др.; с влачене по терена, изцяло натоварени).....
.....На къси секции.....
.....
4. Проектирани нови горски автомобилни пътища съгласно Наредба 5 за строителството в горските територии без промяна на предназначението им: дължина .....м. широчина .....м.
5. Изграждане и ремонт на временни извозни горски пътища:
5.1 Тракторни – допустимо разстояние между тях .....м (не по-малко от 40 м), дължина .....м, широчина 4 м.
5.2 Коларски - разстояние между тях.....м (не по-малко от 40 м), дължина .....м, широчина ... м
6. Просеки за въжени линии: ..... бр.
допустимо разстояние между просеките ..... м., дължина ..... м., широчина ..... м.
7. Направа на технологични просеки .....бр.
допустимо разстояние между тях .....м., дължина .....м., широчина ..... м.
8. Изграждане на нови временни складове (бр., площ в ха) .....
.....
9. Мерки за опазване на оставащите на корен дървета, подраста, младиняка и почвата
.....да се опазват максимално възможно.....
10. Начини за почистване на сечището .....ръчно чрез нарязване на короната.....
11. Други указания: ...да се спазва ППУ по дата за гнезда.....
.....
Да се изнасят битовите отпадъци от сечището извън горските територии на определените за това места.
12. Всички операции по подготвителните и основните работи да се извършват съгласно изискванията на Правилника за здравословни и безопасни условия на труд в горите и правилата за противопожарна безопасност в горите.

ЗАПОЗНАТ с технологичния план: ...../попълва се след издаването на позволителното за сеч/
Лицето по чл. 108, ал. 2 от ЗГ, на което е издадено позволително за сеч № .....
.....
/ трите имена, подпис, дата - /
№ и дата на удостоверението за упражняване на лесовъдска практика: .....

Образец по чл. 53, ал. 5 от НСГ

Изготвил:.....

/име, фамилия,/ подпис: .....

дата: 08.08.19г.,

№ и дата на удостоверението за упражняване на лесовъдска практика: .....

Одобрил:.....

(име, фамилия,/ подпис)

дата:.....2019г.,

№ и дата на удостоверението за упражняване на лесовъдска практика:.....

ТЕХНОЛОГИЧЕН ПЛАН №

За добив на дървесина от отдел **„24“** подотдел **„В“**

На **ТП „ДГС ВЪРБИЦА“**

Община Върбица ; Землище ...Н. Б. река.....;

I. Схема за добива на дървесина от насаждението

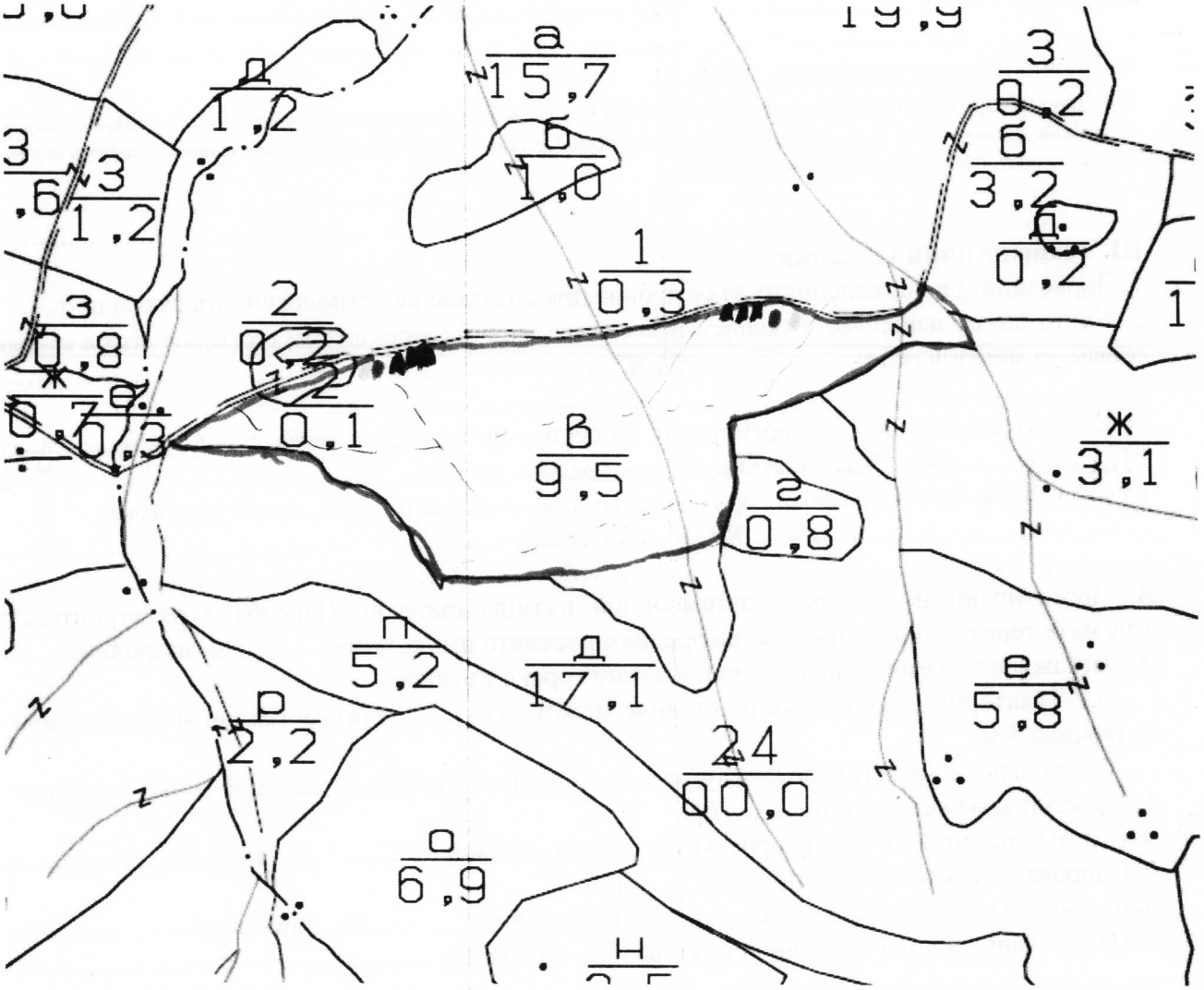

Легенда:

± ± ± ±	проектирани коларски вр. извозни пътища	»»»»	проектирани тракторни вр. извозни пътища
- - - - - -	съществуващи извозни пътища	▲ ▲ ▲	временен склад
	съществуващ автомобилен път	xxxxxx	трасе на въжена линия
~~	технологична просека	=+=+=+=	проектиран автомобилен път
	.....		ГСИ
	.....		отпадъци
	.....		.....

На схемата задължително се нанасят контурите на насаждението/имота, съществуващите и проектирани временни горски пътища, технологичните просеки, просеките за въжени линии, извозни пътища, временни складове както и връзката им със съществуващата автомобилна пътна мрежа.

II. Характеристика на насаждението

1.Вид на сечта ..Прореждане...../ интензивност 20...%
Втори вид сеч ...../ интензивност .....%
2.Площ на подотдела .....9.5.....ха Размер на сечището.....8..... ха
3. Състав по план/програма..Бук, Габър, Липа..., действителен. Бук, Габр., Липа.....
5. Запас на 1 ха: с клони.....куб.м/ха , без клони .....куб. м/ха.
6. Среден наклон на терена ....21.....градуса.
7. Очакван добив от маркираната дървесина ...161.....лежаща маса, куб.м.

дърв. вид / категория	Бук	Габър	Липа			дърв. вид / категория	Бук	Габър	Липа				
едра	9	–	22			дребна	–	–	1			вър-шина	49
средна	–	–	5			дърва	54	62	8				

8.Наличие и характеристика на подраста преди сечта (състав, възраст, средна височина, % на покритие) .....
.....
9. Средно извозно разстояние ..150 м.;
10. Други характеристики на насаждението (*токовища, сватбовища, надлесни дървета, сервитути, защитени територии, Натура 2000, защитени видове описани в доклада за гори с висока консервационна стойност, мъртва дървесина, вододайни зони, биологично разнообразие и др.)*
.....
.....

III. Технологични указания

1. Дървесината в насаждението да се добива при спазване на технологичната схема по т. I
2. Сечта ще се извършва с (моторен трион, ръчно, машини; кастренето на отсечените стъбла се извършва: в сечище, на временен склад) .....Бит.....
.....
3. Извозът от сечището до временните складове ще се осъществява с...Специализиран Трактор или Животинска тяглителна сила.....
на (цели стъбла, дълги/къси секции, сортименти, чипс и др.; с влачене по терена, изцяло натоварени).....
.....На къси секции.....
.....
4. Проектирани нови горски автомобилни пътища съгласно Наредба 5 за строителството в горските територии без промяна на предназначението им: дължина .....м. широчина .....м.
5. Изграждане и ремонт на временни извозни горски пътища:
5.1 Тракторни – допустимо разстояние между тях .....м (не по-малко от 40 м), дължина .....м, широчина 4 м.
5.2 Коларски - разстояние между тях.....м (не по-малко от 40 м), дължина .....м, широчина ... м
6. Просеки за въжени линии: ..... бр.
допустимо разстояние между просеките ..... м., дължина ..... м., широчина ..... м.
7. Направа на технологични просеки .....бр.
допустимо разстояние между тях .....м., дължина .....м., широчина ..... м.
8. Изграждане на нови временни складове (бр., площ в ха) .....
.....
9. Мерки за опазване на оставащите на корен дървета, подраста, младиняка и почвата .....да се спазват екологичните изисквания.....
10. Начини за почистване на сечището ....равномерно разхвърляна на вършината
11. Други указания: .....да се спазва ППУ от закона за горите.....
.....
Да се изнасят битовите отпадъци от сечището извън горските територии на определените за това места.
12. Всички операции по подготвителните и основните работи да се извършват съгласно изискванията на Правилника за здравословни и безопасни условия на труд в горите и правилата за противопожарна безопасност в горите.

ЗАПОЗНАТ с технологичния план: ...../попълва се след издаването на позволителното за сеч/
Лицето по чл. 108, ал. 2 от ЗГ, на което е издадено позволително за сеч № .....
.....
/ трите имена, подпис, дата - /
№ и дата на удостоверението за упражняване на лесовъдска практика: .....

Образец по чл. 53, ал. 5 от НСГ

Изготвил:.....

/име, фамилия,/ подпис: .....

дата: 20.09.2019

№ и дата на удостоверението за упражняване на лесовъдска практика: 10.995...2910.19

Одобрил:.....

(име, фамилия,/ подпис)

дата:.....2019г.,

№ и дата на удостоверението за упражняване на лесовъдска практика:.....

ТЕХНОЛОГИЧЕН ПЛАН №

За добив на дървесина от отдел **„24“** подотдел **„Д“**

На **ТП „ДГС ВЪРБИЦА“**

Община Върбица ; Землище ...Н. Кара...;

I. Схема за добива на дървесина от насаждението

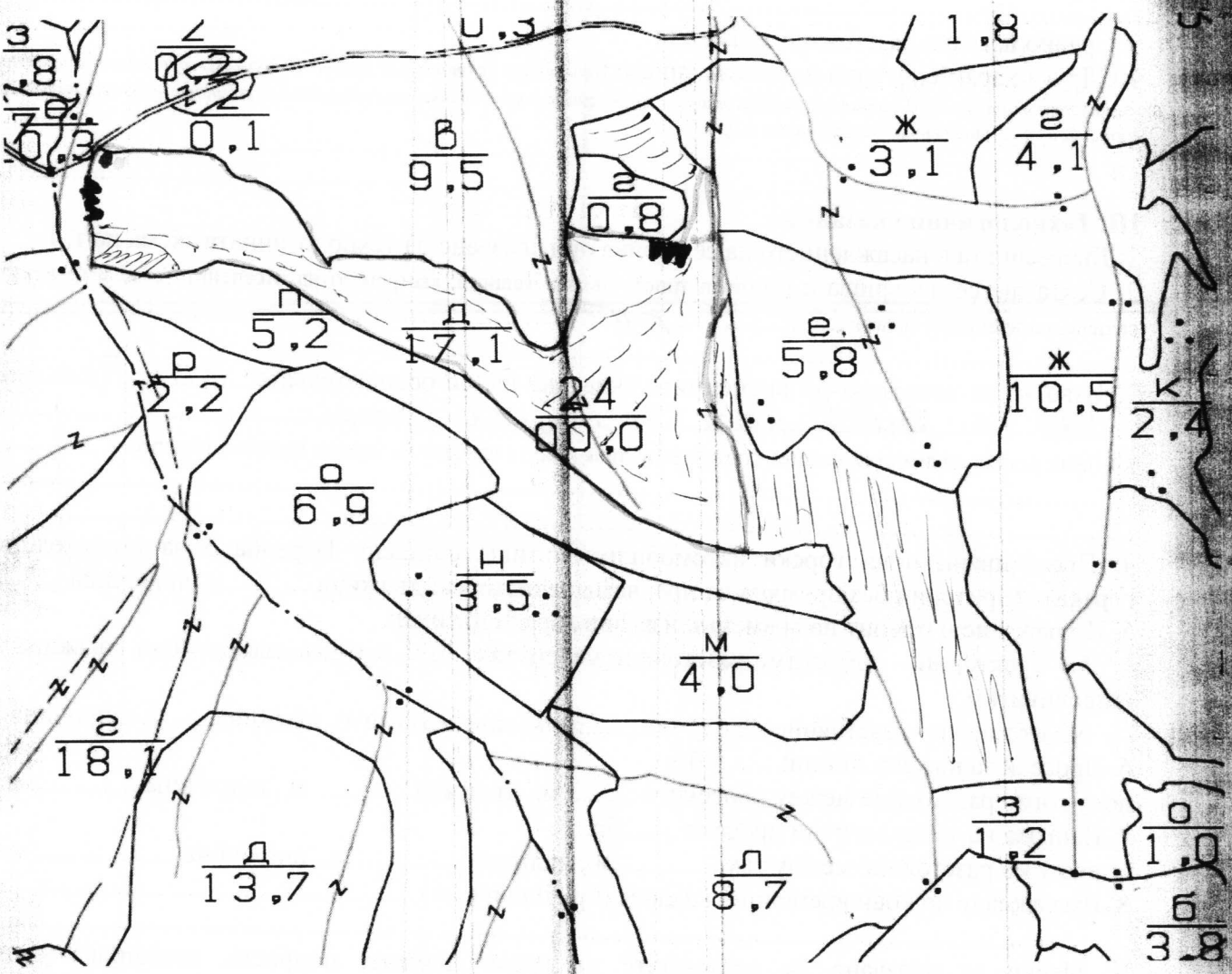

Легенда:

±±±± проектирани коларски вр. извозни пътища	»»»»» проектирани тракторни вр. извозни пътища
------- съществуващи извозни пътища	▲▲▲ временен склад
съществуващ автомобилен път	xxxxxx трасе на въжена линия
технологична просека	проектиран автомобилен път
....	ГСМ .....
....	отпадъци .....
....	.....

На схемата задължително се нанасят контурите на насаждението/имота, съществуващите и проектирани временни горски пътища, технологичните просеки, просеките за въжени линии, извозни пътища, временни складове както и връзката им със съществуващата автомобилна пътна мрежа.

II. Характеристика на насаждението

1.Вид на сечта ...Прореждане.../ интензивност ....%
Втори вид сеч ...../ интензивност ....%
2.Площ на подотдела ...17,2....ха Размер на сечището.....10..... ха
3. Състав по план/програма..бук, габър, липа....., действителен..бук, габър, липа, трепетлика
5. Запас на 1 ха: с клони.....куб.м/ха , без клони .....куб. м/ха.
6. Среден наклон на терена ..24°.....градуса.
7. Очакван добив от маркираната дървесина .....лежаща маса, куб.м.

дърв. вид / категория	бук	габър	липа	трепет		дърв. вид / категория	бук	габър	липа	трепет		
едра	10	-	22	4		дребна	-	-	1	-		вършина
средна	2	-	8	1		дърва	64	115	142	3		

8.Наличие и характеристика на подраста преди сечта (състав, възраст, средна височина, % на покритие) .....
.....
9. Средно извозно разстояние ...2оо м...;
10. Други характеристики на насаждението (*токовища, сватбовища, надлесни дървета, сервитути, защитени територии, Натура 2000, защитени видове описани в доклада за гори с висока консервационна стойност, мъртва дървесина, вододайни зони, биологично разнообразие и др.)*
.....
.....

III. Технологични указания

1. Дървесината в насаждението да се добива при спазване на технологичната схема по т. I
2. Сечта ще се извършва с (моторен трион, ръчно, машини; кастренето на отсечените стъблата се извършва: в сечище, на временен склад) .....б.м.т.....
.....
3. Извозът от сечището до временните складове ще се осъществява с...сил.тр.....
.....мм.с.Живковица.....тр.пл.дъл.с.сил.в.....
на (цели стъбла, дълги/къси секции, сортименти, чипс и др.; с влачене по терена, изцяло натоварени).....
.....
.....
4. Проектирани нови горски автомобилни пътища съгласно Наредба 5 за строителството в горските територии без промяна на предназначението им: дължина .....м. широчина .....м.
5. Изграждане и ремонт на временни извозни горски пътища:
5.1 Тракторни – допустимо разстояние между тях .....м (не по-малко от 40 м), дължина .....м, широчина 4 м.
5.2 Коларски - разстояние между тях.....м (не по-малко от 40 м), дължина .....м, широчина ... м
6. Просеки за въжени линии: ..... бр.
допустимо разстояние между просеките ..... м., дължина ..... м., широчина ..... м.
7. Направа на технологични просеки .....бр.
допустимо разстояние между тях .....м., дължина .....м., широчина ..... м.
8. Изграждане на нови временни складове (бр., площ в ха) .....
.....
9. Мерки за опазване на оставащите на корен дървета, подраста, младиняка и почвата
...да се спазват дадени изисквания.....
10. Начини за почистване на сечището .....в съответствие с изискванията.....
11. Други указания: .....да се спазват Н.П.У. в.в. дейности в горите.....
.....
Да се изнасят битовите отпадъци от сечището извън горските територии на определените за това места.
12. Всички операции по подготвителните и основните работи да се извършват съгласно изискванията на Правилника за здравословни и безопасни условия на труд в горите и правилата за противопожарна безопасност в горите.

ЗАПОЗНАТ с технологичния план: ...../попълва се след издаването на позволителното за сеч/
Лицето по чл. 108, ал. 2 от ЗГ, на което е издадено позволително за сеч № .....
.....
/ трите имена, подпис, дата - /
№ и дата на удостоверението за упражняване на лесовъдска практика: .....

Образец по чл. 53, ал. 5 от НСГ

Изготвил:.. ……

……

/име, фамилия,/ подпис: ……

дата: 15.10.19 г.,

№ и дата на удостоверението за упражняване на лесовъдска практика: 12875/10.05.2019г

Одобрил:……

……

(име, фамилия,/ подпис)

дата:…….....2019г.,

№ и дата на удостоверението за упражняване на лесовъдска практика:……..

ТЕХНОЛОГИЧЕН ПЛАН №

За добив на дървесина от отдел **„25“** подотдел **„г“**

На **ТП „ДГС ВЪРБИЦА“**

Община Върбица ; Землище с Нова Бона Река;

I. Схема за добива на дървесина от насаждението

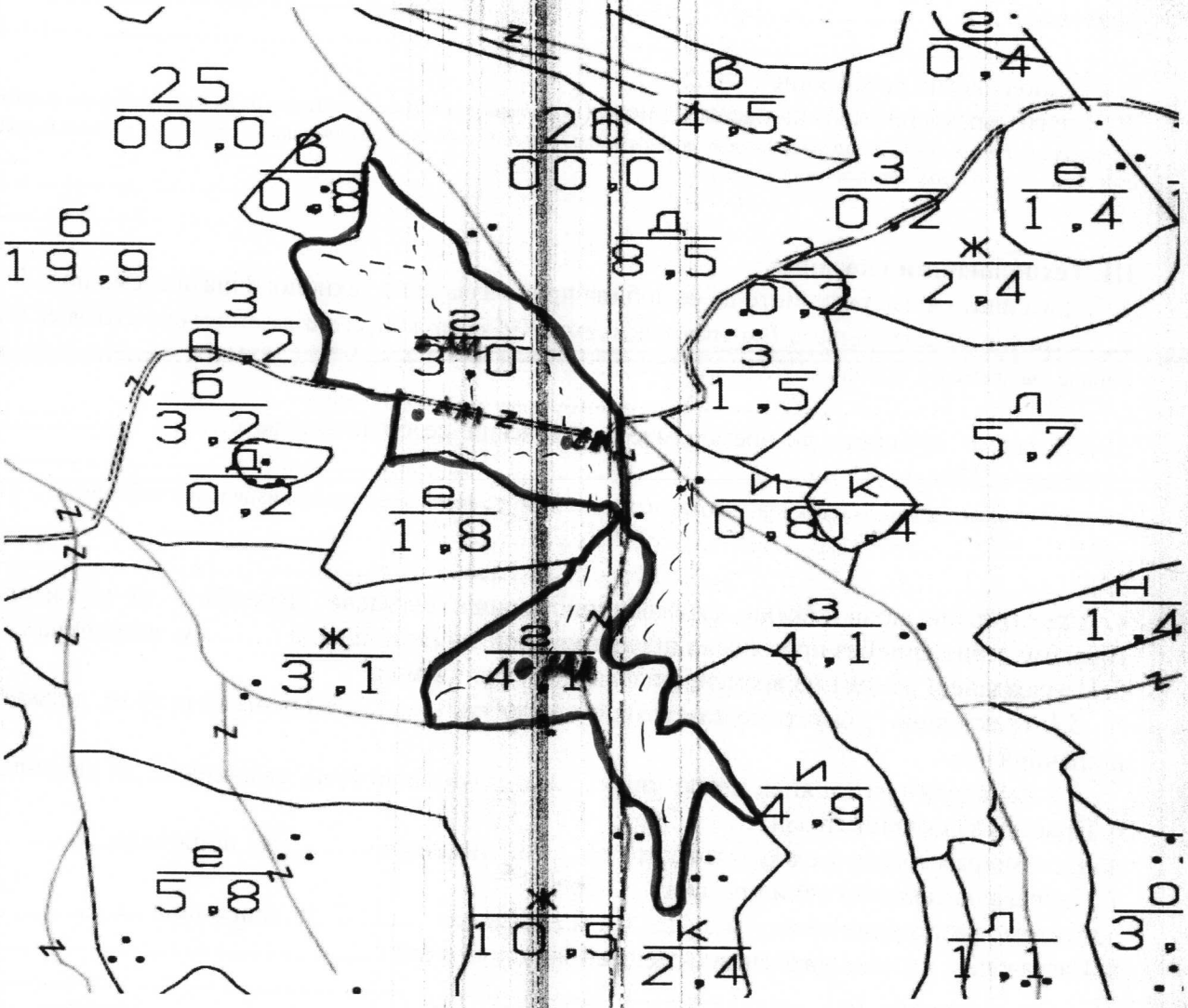

Легенда:

± ± ± ± проектирани коларски вр. извозни пътища	» » » » проектирани тракторни вр. извозни пътища
съществуващи извозни пътища	▲ ▲ ▲ временен склад
съществуващ автомобилен път	xxxxxx трасе на въжена линия
технологична просека	проектиран автомобилен път
границы на подотдела	……
ГСМ и място за отпадъци	……
……	……

На схемата задължително се нанасят контурите на насаждението/имота, съществуващите и проектирани временни горски пътища, технологичните просеки, просеките за въжени линии, извозни пътища, временни складове както и връзката им със съществуващата автомобилна пътна мрежа.

II. Характеристика на насаждението

1.Вид на сечта ...Прореждане.../ интензивност 20....%
Втори вид сеч ...../ интензивност .....%
2.Площ на подотдела ...7.10....ха Размер на сечището....7.10.... ха
3. Състав по план/програма...5Бк 5Б 1Бз 1Ср 2...действителен.....
5. Запас на 1 ха: с клони.....куб.м/ха , без клони .....куб. м/ха.
6. Среден наклон на терена ...10°....градуса.
7. Очакван добив от маркираната дървесина ...86.....лежаща маса, куб.м.

дърв. вид / категория	Бб				
едра	5	-	-	-	-
средна	2	-	-	-	-

дърв. вид / категория	Бб	Бз	Бк	Ср	Бр	
дребна	-	-	-	-	-	вършина
дърва	1	2	9	54	23	

8.Наличие и характеристика на подраста преди сечта (състав, възраст, средна височина, % на покритие) .....
.....
9. Средно извозно разстояние ...150 м.....;
10. Други характеристики на насаждението (*токовища, сватбовища, надлесни дървета, сервитути, защитени територии, Натура 2000, защитени видове описани в доклада за гори с висока консервационна стойност, мъртва дървесина, вододайни зони, биологично разнообразие и др.)*
.....
.....

III. Технологични указания

1. Дървесината в насаждението да се добива при спазване на технологичната схема по т. I
2. Сечта ще се извършва с (моторен трион, ръчно, машини; кастренето на отсечените стъбла се извършва: в сечище, на временен склад) ...Сечта ще се извършва с БМТ, кастренето на отсечените стъбла в сечището.....
3. Извозът от сечището до временните складове ще се осъществява с...зс.....предимно-зимна горска техника.....
на (цели стъбла, дълги/къси секции, сортименти, чипс и др.; с влачене по терена, изцяло натоварени).....
...На къси секции с влачене по терена.....
.....
4. Проектирани нови горски автомобилни пътища съгласно Наредба 5 за строителството в горските територии без промяна на предназначението им: дължина .....м. широчина .....м.
5. Изграждане и ремонт на временни извозни горски пътища:
5.1 Тракторни – допустимо разстояние между тях .....м (не по-малко от 40 м), дължина .....м, широчина 4 м.
5.2 Коларски - разстояние между тях.....м (не по-малко от 40 м), дължина .....м, широчина ... м
6. Просеки за въжени линии: ..... бр.
допустимо разстояние между просеките ..... м., дължина ..... м., широчина ..... м.
7. Направа на технологични просеки .....бр.
допустимо разстояние между тях .....м., дължина .....м., широчина ..... м.
8. Изграждане на нови временни складове (бр., площ в ха) .....
.....
9. Мерки за опазване на оставащите на корен дървета, подраста, младиняка и почвата ...Оставащите на корен дървета да се пазят от нараняване.....
10. Начини за почистване на сечището .....
11. Други указания: ...Еврото отсечено дървесина ще се бъде изнесено до най-близкия път на временен склад и прибирана.....
.....
Да се изнасят битовите отпадъци от сечището извън горските територии на определените за това места.
12. Всички операции по подготвителните и основните работи да се извършват съгласно изискванията на Правилника за здравословни и безопасни условия на труд в горите и правилата за противопожарна безопасност в горите.

ЗАПОЗНАТ с технологичния план: ...../попълва се след издаването на позволителното за сеч/
Лицето по чл. 108, ал. 2 от ЗГ, на което е издадено позволително за сеч № .....
.....
/ трите имена, подпис, дата - /

№ и дата на удостоверението за упражняване на лесовъдска практика: .....

Образец по чл. 53, ал. 5 от НСГ

Изготвил:.....

/име, фамилия,/ подпис: .....

дата: 20.09.....г 2019

№ и дата на удостоверението за упражняване на лесовъдска практика: 10.99 Г.....29.10.14

Одобрил:.....

(име, фамилия,/ подпис)

дата:.....2019г.,

№ и дата на удостоверението за упражняване на лесовъдска практика:.....

ТЕХНОЛОГИЧЕН ПЛАН №

За добив на дървесина от отдел **„27“** подотдел **„Н“**

На **ТП „ДГС ВЪРБИЦА“**

Община Върбица ; Землище ...Н. Б. рака.....;

I. Схема за добива на дървесина от насаждението

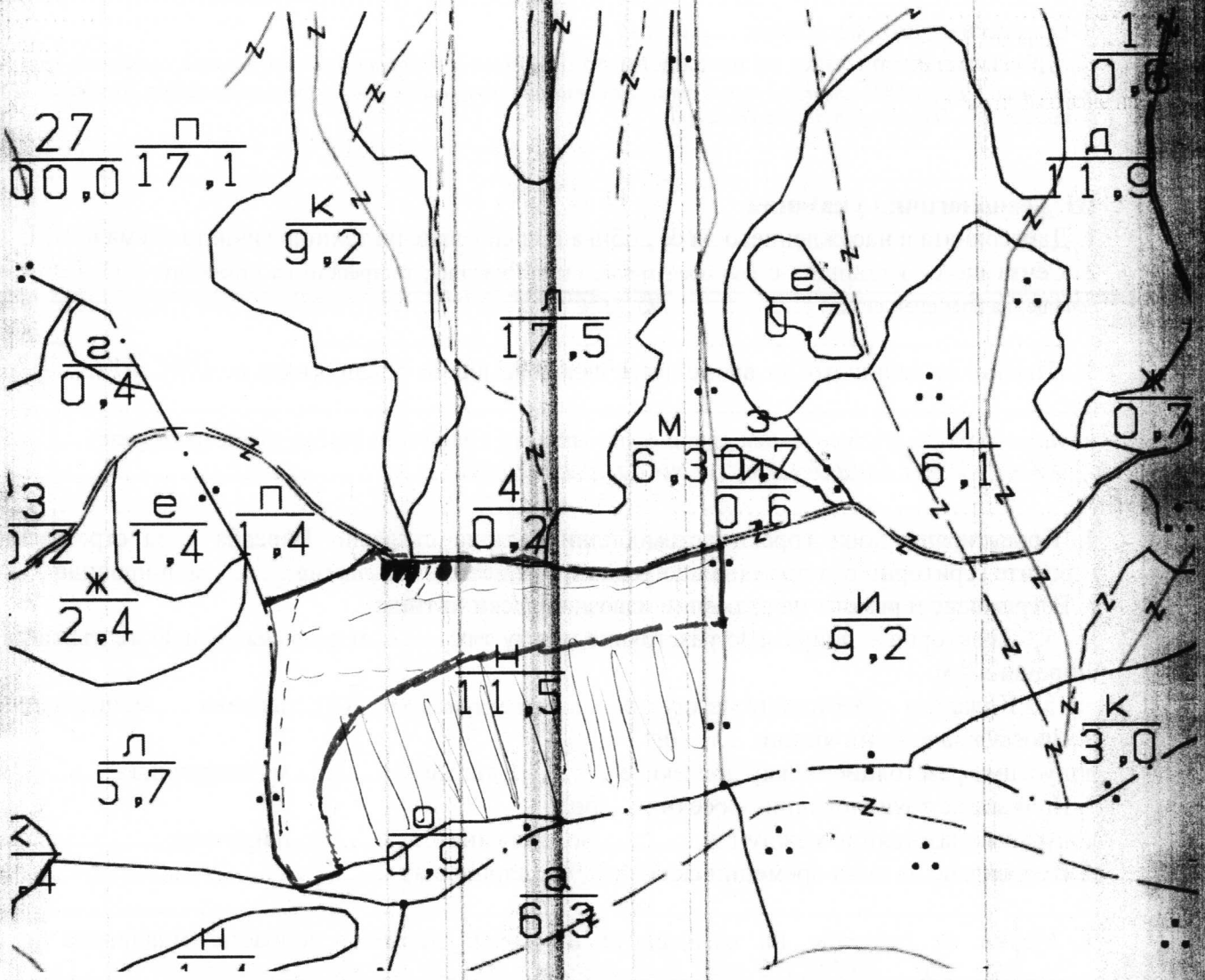

Легенда:

±±±± проектирани коларски вр. извозни пътища	»»»» проектирани тракторни вр. извозни пътища
- - - - - - съществуващи извозни пътища	▲▲▲ временен склад
съществуващ автомобилен път	xxxxxx трасе на въжена линия
технологична просека	=+=+=+= проектиран автомобилен път
.....	● ГСМ
.....	отпадък
.....	.....

На схемата задължително се нанасят контурите на насаждението/имота, съществуващите и проектирани временни горски пътища, технологичните просеки, просеките за въжени линии, извозни пътища, временни складове както и връзката им със съществуващата автомобилна пътна мрежа.

II. Характеристика на насаждението

1.Вид на сечта ...Прореждане.../ интензивност ...%
Втори вид сеч ...../ интензивност ...%
2.Площ на подотдела ..11.....ха Размер на сечището.....4..... ха
3. Състав по план/програма 5бук, 1бор, 1чпл, 8бор, действителен 5бук, 1бор, 1чпл, 8бор..
5. Запас на 1 ха: с клони.....куб.м/ха , без клони .....куб. м/ха.
6. Среден наклон на терена ..27°.....градуса.
7. Очакван добив от маркираната дървесина .....160.....лежаща маса, куб.м.

дърв. вид / категория	бук	габър	липа	бор		дърв. вид / категория	бук	габър	липа	бор		
едра	8	8	16	–		дребна	–	–	1	–		върбшина 60
средна	1	1	4	–		дърва	17	60	23	21		

8.Наличие и характеристика на подраста преди сечта (състав, възраст, средна височина, % на покритие) .....
.....
9. Средно извозно разстояние ....100 м
10. Други характеристики на насаждението (*токовища, сватбовища, надлесни дървета, сервитути, защитени територии, Натура 2000, защитени видове описани в доклада за гори с висока консервационна стойност, мъртва дървесина, вододайни зони, биологично разнообразие и др.)*
.....
.....

III. Технологични указания

1. Дървесината в насаждението да се добива при спазване на технологичната схема по т. I
2. Сечта ще се извършва с (моторен трион, ръчно, машини; кастренето на отсечените стъбла се извършва в сечище, на временен склад) .....Б.М.Т.....
.....
3. Извозът от сечището до временните складове ще се осъществява с...моб. тракт. Трактор.....
.....
на (цели стъбла, дълги/къси секции, сортименти, чипс и др.; с влачене по терена, изцяло натоварени).....
...цял...живо...дълга...дълга...сила.....
.....
4. Проектирани нови горски автомобилни пътища съгласно Наредба 5 за строителството в горските територии без промяна на предназначението им: дължина .....м. широчина .....м.
5. Изграждане и ремонт на временни извозни горски пътища:
5.1 Тракторни – допустимо разстояние между тях .....м (не по-малко от 40 м), дължина .....м, широчина 4 м.
5.2 Коларски - разстояние между тях.....м (не по-малко от 40 м), дължина .....м, широчина ... м
6. Просеки за въжени линии: ..... бр.
допустимо разстояние между просеките ..... м., дължина ..... м., широчина ..... м.
7. Направа на технологични просеки .....бр.
допустимо разстояние между тях .....м., дължина .....м., широчина ..... м.
8. Изграждане на нови временни складове (бр., площ в ха) .....
.....
9. Мерки за опазване на оставащите на корен дървета, подраста, младиняка и почвата .....да се спазват екологичните изисквания.....
10. Начини за почистване на сечището .....по възможност.....разпръскване.....
11. Други указания: .....
...Отпадъците...по...сечището.....да...се...спазва...ЗПУ...за...горите.....
Да се изнасят битовите отпадъци от сечището извън горските територии на определените за това места.
12. Всички операции по подготвителните и основните работи да се извършват съгласно изискванията на Правилника за здравословни и безопасни условия на труд в горите и правилата за противопожарна безопасност в горите.

ЗАПОЗНАТ с технологичния план: ...../попълва се след издаването на позволителното за сеч/
Лицето по чл. 108, ал. 2 от ЗГ, на което е издадено позволително за сеч № .....
.....
/ трите имена, подпис, дата - /
№ и дата на удостоверението за упражняване на лесовъдска практика: .....

Образец по чл. 53, ал. 5 от НСГ

Изготвил:. ……

……

/име, фамилия,/ подпис: …

дата: 10.10.19 г.,

№ и дата на удостоверението за упражняване на лесовъдска практика: 12875/10.07.2017

Одобрил:……

……

(име, фамилия,/ подпис)

дата:…….....2019г.,

№ и дата на удостоверението за упражняване на лесовъдска практика:……..

ТЕХНОЛОГИЧЕН ПЛАН №

За добив на дървесина от отдел **„30“** подотдел **„б“**

На **ТП „ДГС ВЪРБИЦА“**

Община Върбица ; Землище с. Нова бяла река;

I. Схема за добива на дървесина от насаждението

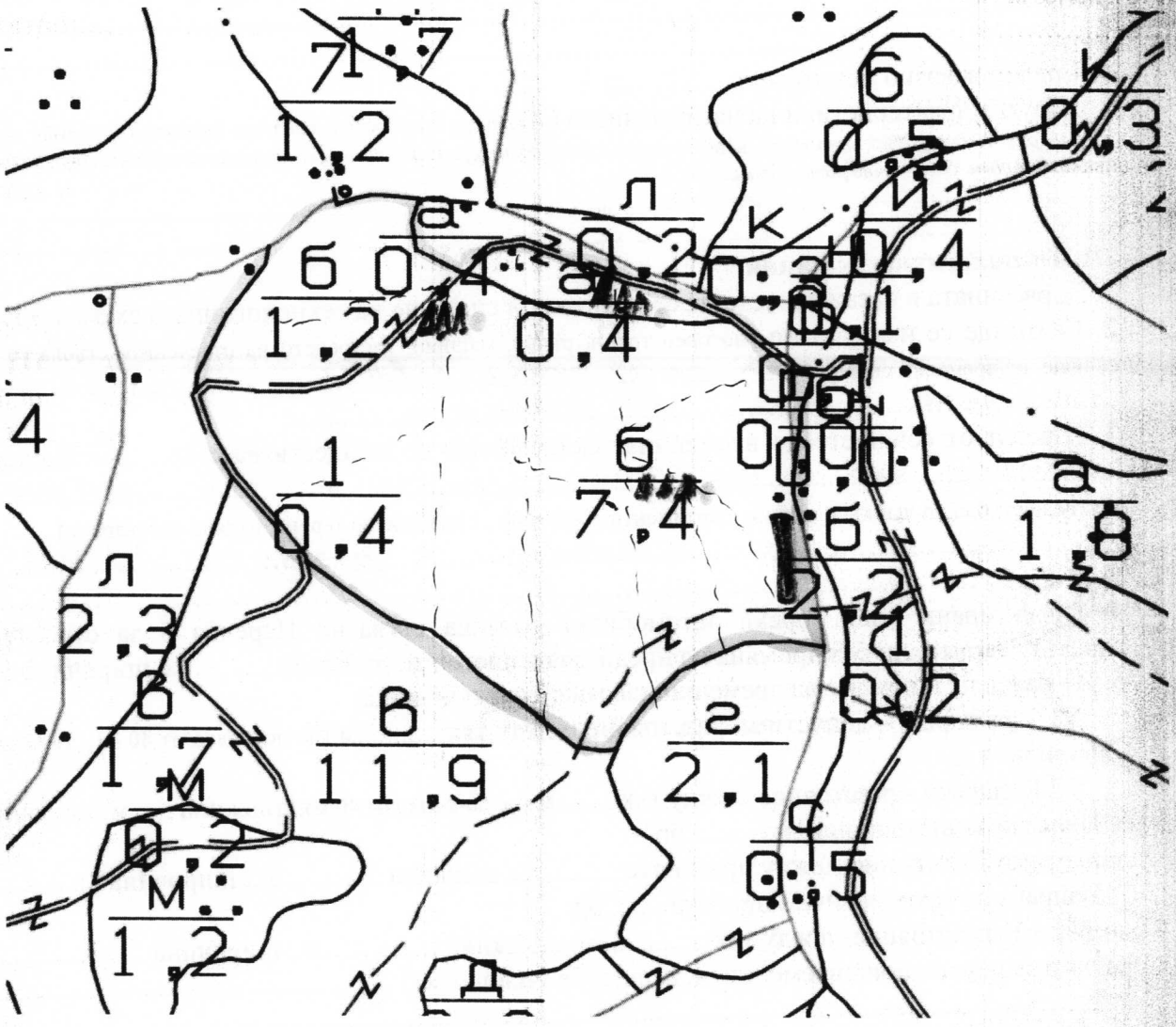

Легенда:

± ± ± ± проектирани коларски вр. извозни пътища	»»»»» проектирани тракторни вр. извозни пътища
съществуващи извозни пътища	▲ ▲ ▲ временен склад
съществуващ автомобилен път	xxxxxx трасе на въжена линия
технологична просека	=+=+=+= проектиран автомобилен път
ГСМ и място за отпадъци	ненаркирана част
граници на отдели	

На схемата задължително се нанасят контурите на насаждението/имота, съществуващите и проектирани временни горски пътища, технологичните просеки, просеките за въжени линии, извозни пътища, временни складове както и връзката им със съществуващата автомобилна пътна мрежа.

II. Характеристика на насаждението

1.Вид на сечта ...Проредяване.../ интензивност 20 %
Втори вид сеч ...../ интензивност ..... %
2.Площ на подотдела ...8,7...ха Размер на сечището...8,2..... ха
3. Състав по план/програма ГБР 8, БК 2....., действителен ГБР 4, ББ 2, ЗБ 1, БК 1, ЧА 1
5. Запас на 1 ха: с клони.....куб.м/ха , без клони ...164.....куб. м/ха.
6. Среден наклон на терена ...12°.....градуса.
7. Очакван добив от маркираната дървесина .....167.....лежаща маса, куб.м.

дърв. вид / категория	ББ	ЗБ	БК	ГБР	ЗБС	ЧА	дърв. вид / категория	ББ	ЗБ	БК	ГБР	ЗБС	ЧА	
едра	14	1	–	–	–	–	дребна	–	–	–	–	–	–	вър-
средна	6	1	–	–	–	–	дърва	3	–	1	135	1	5	шина

8.Наличие и характеристика на подраста преди сечта (състав, възраст, средна височина, % на покритие) .....
.....
9. Средно извозно разстояние .....;
10. Други характеристики на насаждението (*токовища, сватбовища, надлесни дървета, сервитути, защитени територии, Натура 2000, защитени видове описани в доклада за гори с висока консервационна стойност, мъртва дървесина, вододайни зони, биологично разнообразие и др.)*
.....
.....

III. Технологични указания

1. Дървесината в насаждението да се добива при спазване на технологичната схема по т. I
2. Сечта ще се извършва с (моторен трион, ръчно, машини; кастренето на отсечените стъбла се извършва: в сечище, на временен склад) сечта ще се извърши с БМТ, а кастренето на отсечените стъбла в сечището
3. Извозът от сечището до временните складове ще се осъществява с ...животинска теглителна сила и специализирани техники за горски стопански дървесина на (цели стъбла, дълги/къси секции, сортименти, чипс и др.; с влачене по терена, изцяло натоварени)..... ЕСД на къси секции с влачене по терена
.....
4. Проектирани нови горски автомобилни пътища съгласно Наредба 5 за строителството в горските територии без промяна на предназначението им: дължина .....м. широчина .....м.
5. Изграждане и ремонт на временни извозни горски пътища:
5.1 Тракторни – допустимо разстояние между тях .....м (не по-малко от 40 м), дължина .....м, широчина 4 м.
5.2 Коларски - разстояние между тях.....м (не по-малко от 40 м), дължина .....м, широчина ... м
6. Просеки за въжени линии: ..... бр.
допустимо разстояние между просеките ..... м., дължина ..... м., широчина ..... м.
7. Направа на технологични просеки .....бр.
допустимо разстояние между тях .....м., дължина .....м., широчина ..... м.
8. Изграждане на нови временни складове (бр., площ в ха) .....
.....
9. Мерки за опазване на оставащите на корен дървета, подраста, младиняка и почвата Оставащите на корен дървета и подраста да се пазят от нараняване
10. Начини за почистване на сечището разхвърляне по цялото сечище
11. Други указания: ЕСД ще бъде придвижена по временен склад
разминаване на временен склад
Да се изнасят битовите отпадъци от сечището извън горските територии на определените за това места.
12. Всички операции по подготвителните и основните работи да се извършват съгласно изискванията на Правилника за здравословни и безопасни условия на труд в горите и правилата за противопожарна безопасност в горите.

ЗАПОЗНАТ с технологичния план: ...../попълва се след издаването на позволителното за сеч/
Лицето по чл. 108, ал. 2 от ЗГ, на което е издадено позволително за сеч № .....
.....
/ трите имена, подпис, дата - /
№ и дата на удостоверението за упражняване на лесовъдска практика: .....

Образец по чл. 53, ал. 5 от НСГ

Изготвил:…

……

/име, фамилия,/ подпис: ……

дата: 10.10.19 г.,

№ и дата на удостоверението за упражняване на лесовъдска практика: 11875 / 10.05.2017

Одобрил:……

……

(име, фамилия,/ подпис)

дата:…….....2019г.,

№ и дата на удостоверението за упражняване на лесовъдска практика:……..

ТЕХНОЛОГИЧЕН ПЛАН №

За добив на дървесина от отдел **„30“** подотдел **„в“**

На **ТП „ДГС ВЪРБИЦА“**

Община Върбица ; Землище с. Нова Бала Река;

I. Схема за добива на дървесина от насаждението

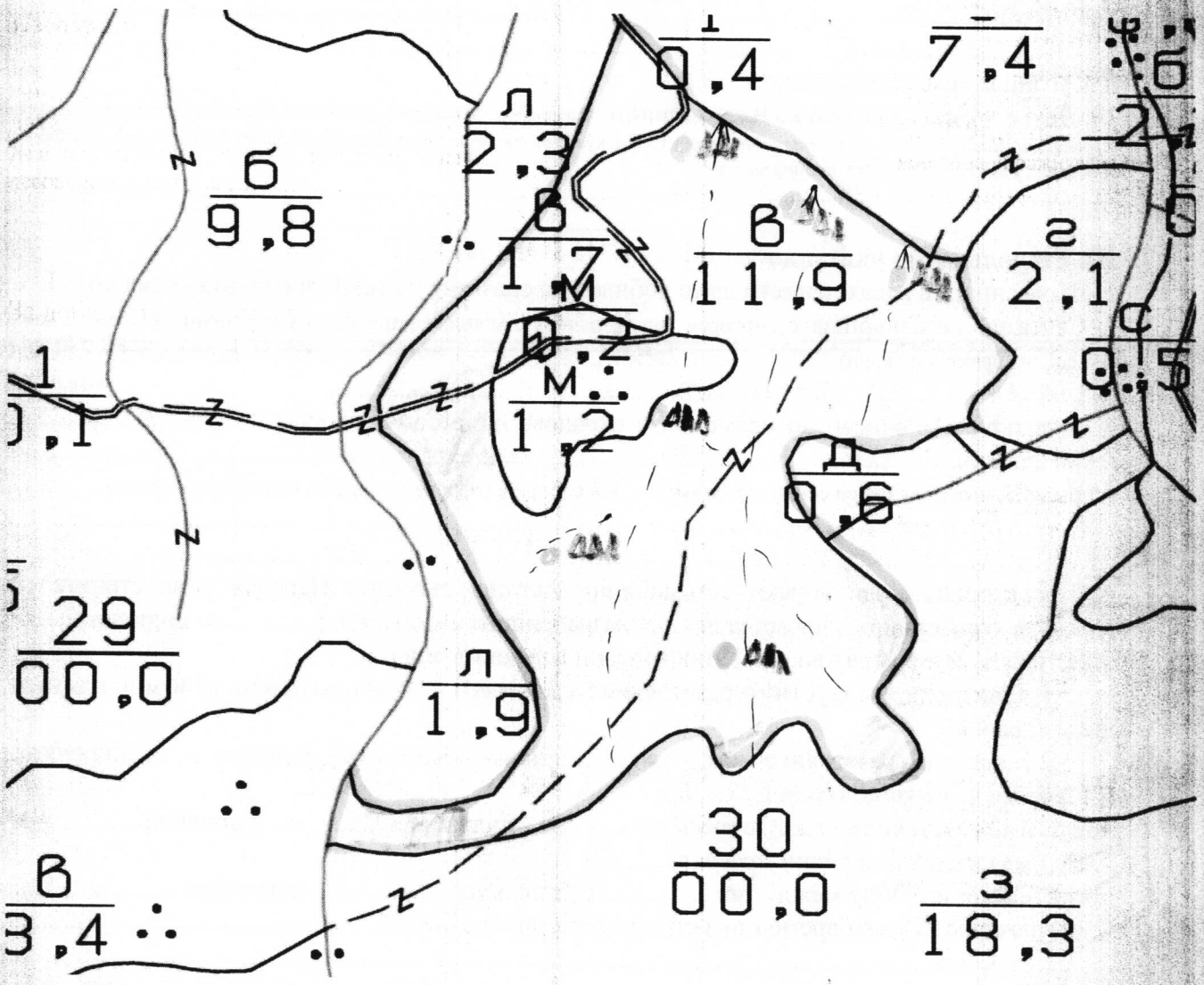

Легенда:

±±±± проектирани коларски вр. извозни пътища	»»»» проектирани тракторни вр. извозни пътища
съществуващи извозни пътища	▲▲▲ временен склад
съществуващ автомобилен път	xxxxxx трасе на въжена линия
технологична просека	=+=+=+= проектиран автомобилен път
граница на отдела	немаркирана част
ПСМ и място за отпадъци	

На схемата задължително се нанасят контурите на насаждението/имота, съществуващите и проектирани временни горски пътища, технологичните просеки, просеките за въжени линии, извозни пътища, временни складове както и връзката им със съществуващата автомобилна пътна мрежа.

II. Характеристика на насаждението

1.Вид на сечта .....Прореждане...../ интензивност 20 %

Втори вид сеч ...../ интензивност .....%

2.Площ на подотдела ..13,6...ха Размер на сечището.....10,6..... ха

3. Състав по план/програма..ГБР8, ЗББ1, БК1..., действителен..ГБР5, ББ2, БК1, ЗБ1, ЛП1

5. Запас на 1 ха: с клони.....куб.м/ха , без клони ..148.....куб. м/ха.

6. Среден наклон на терена ....11°....градуса.

7. Очакван добив от маркираната дървесина .....198.....лежаща маса, куб.м.

дърв. вид / категория	ГБР	БК	ЗБ	Б.бор	ЛП	дърв. вид / категория	ГБР	БК	ЗБ	Б.бор	ЛП		
едра	–	–	–	18	–	дребна	–	–	–	–	–	вър-	
средна	–	–	–	15	–	дърва	143	4	13	1	4	шина	

8.Наличие и характеристика на подраста преди сечта (състав, възраст, средна височина, % на покритие) .....

.....

9. Средно извозно разстояние ...350 м...;

10. Други характеристики на насаждението (*токовища, сватбовища, надлесни дървета, сервитути, защитени територии, Натура 2000, защитени видове описани в доклада за гори с висока консервационна стойност, мъртва дървесина, вододайни зони, биологично разнообразие и др.)*

.....

.....

III. Технологични указания

1. Дървесината в насаждението да се добива при спазване на технологичната схема по т. I

2. Сечта ще се извършва с (моторен трион, ръчно, машини; кастренето на отсечените стъбла се извършва: в сечище, на временен склад) сечта с БМТ, а кастренето на отсечените стъбла в сечището.....

3. Извозът от сечището до временните складове ще се осъществява с...Животинска теглителна сила и ръчно прехвърляне

на (цели стъбла, дълги/къси секции, сортименти, чипс и др.; с влачене по терена, изцяло натоварени).....

.....

.....

4. Проектирани нови горски автомобилни пътища съгласно Наредба 5 за строителството в горските територии без промяна на предназначението им: дължина .....м. широчина .....м.

5. Изграждане и ремонт на временни извозни горски пътища:

5.1 Тракторни – допустимо разстояние между тях .....м (не по-малко от 40 м), дължина .....м, широчина 4 м.

5.2 Коларски - разстояние между тях.....м (не по-малко от 40 м), дължина .....м, широчина ... м

6. Просеки за въжени линии: ..... бр.

допустимо разстояние между просеките ..... м., дължина ..... м., широчина ..... м.

7. Направа на технологични просеки .....бр.

допустимо разстояние между тях .....м., дължина .....м., широчина ..... м.

8. Изграждане на нови временни складове (бр., площ в ха) .....

.....

9. Мерки за опазване на оставащите на корен дървета, подраста, младиняка и почвата Оставащия на корен дервостой и подраст да се пази от нараняване

10. Начини за почистване на сечището ..разхвърлено по цялото сечище.....

11. Други указания: .....

.....

Да се изнасят битовите отпадъци от сечището извън горските територии на определените за това места.

12. Всички операции по подготвителните и основните работи да се извършват съгласно изискванията на Правилника за здравословни и безопасни условия на труд в горите и правилата за противопожарна безопасност в горите.

ЗАПОЗНАТ с технологичния план: ...../попълва се след издаването на позволителното за сеч/

Лицето по чл. 108, ал. 2 от ЗГ, на което е издадено позволително за сеч № .....

.....

/ трите имена, подпис, дата - /

№ и дата на удостоверението за упражняване на лесовъдска практика: .....

Изготвил:
.....
/име, фамилия,/ подпис:
дата: 21.10.19г.,
№ и дата на удостоверението за упражняване на лесовъдска практика: 5174/25.01.2012г.

Образец по чл. 53, ал. 5 от НСГ

Одобрил:.....
.....
(име, фамилия,/ подпис)
дата:.....2019г.,
№ и дата на удостоверението за упражняване на лесовъдска практика:.....

ТЕХНОЛОГИЧЕН ПЛАН №

За добив на дървесина от отдел **„1“** подотдел **„В“**
На **ТП „ДГС ВЪРБИЦА“**
Община Върбица ; Землище ...с. Крайгорци.....;

I. Схема за добива на дървесина от насаждението

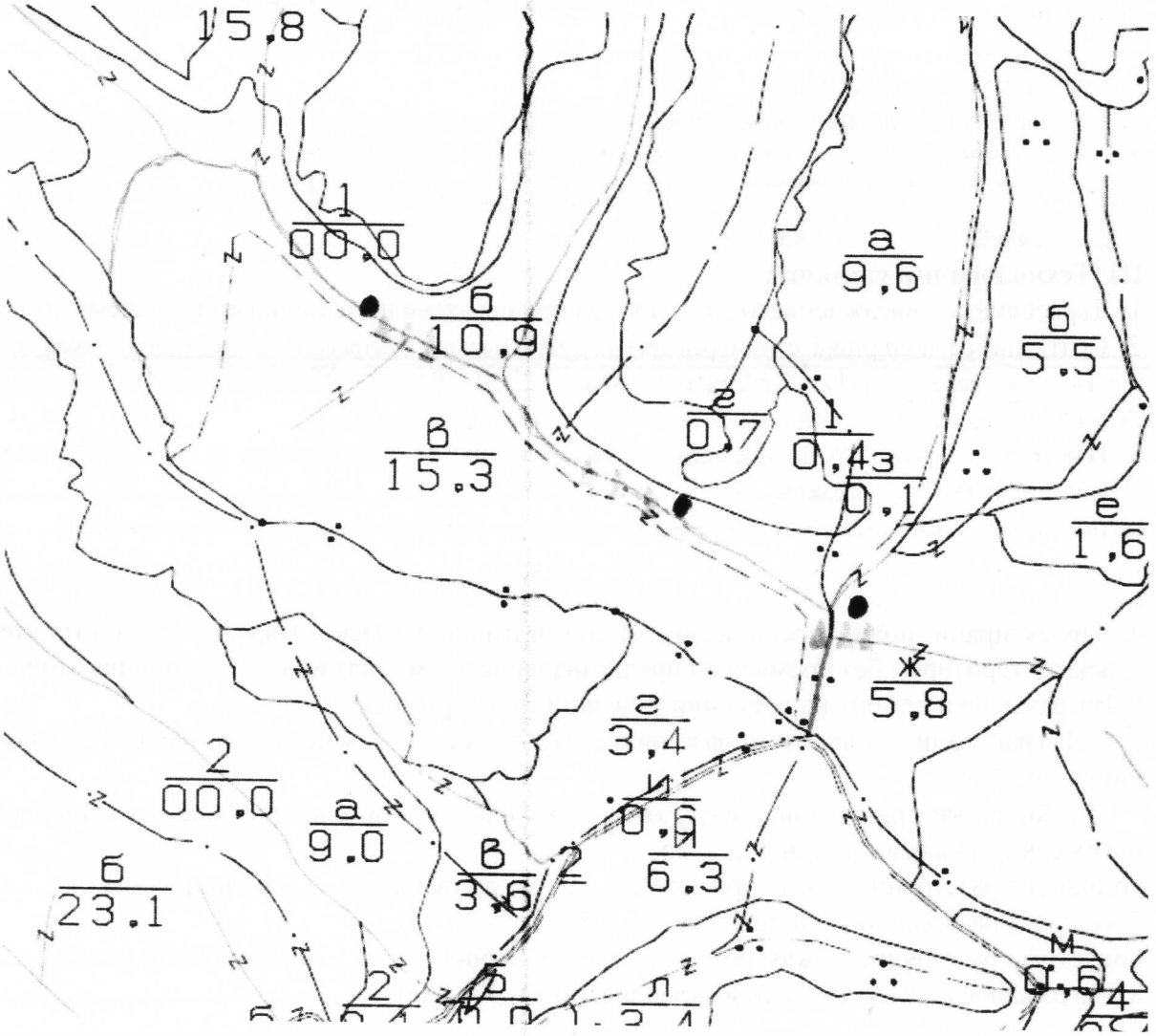

Легенда:

- ± ± ± ± проектирани коларски вр. извозни пътища
- ------ съществуващи извозни пътища
- съществуващ автомобилен път
- технологична просека
- граница на подотдела
- .....
- .....
- »»»»» проектирани тракторни вр. извозни пътища
- ▲▲▲ временен склад
- xxxxxx трасе на въжена линия
- =+=+=+= проектиран автомобилен път
- ГСМ
- .....
- .....
- .....

На схемата задължително се нанасят контурите на насаждението/имота, съществуващите и проектирани временни горски пътища, технологичните просеки, просеките за въжени линии, извозни пътища, временни складове както и връзката им със съществуващата автомобилна пътна мрежа.

II. Характеристика на насаждението

1.Вид на сечта ...Пробирка...../ интензивност 20...%
Втори вид сеч ...../ интензивност .....%
2.Площ на подотдела ....15,3..ха Размер на сечището.....15,3.... ха
3. Състав по план/програма.БК 6, ЯВ 3, ГБР 1, действителен.БК 4, ЯВ 4, ГБР 1, ТРП 1
5. Запас на 1 ха: с клони.....куб.м/ха , без клони .....куб. м/ха.
6. Среден наклон на терена ..25.....градуса.
7. Очакван добив от маркираната дървесина .....~~750~~ 742 лежаща маса, куб.м.

дърв. вид / категория	БК	ЯВ	ГБР	ТРП		дърв. вид / категория	БК	ЯВ	ГБР	ТРП			
едра	–	–	–	3		дребна	–	–	–	–		вър-	
средна	–	–	–	–		дърва	363	312	64	–		шина	

8.Наличие и характеристика на подраста преди сечта (състав, възраст, средна височина, % на покритие) ..Насаждението с младо няма наличие на подрас.....
9. Средно извозно разстояние 150м;
10. Други характеристики на насаждението (*токовища, сватбовища, надлесни дървета, сервитути, защитени територии, Натура 2000, защитени видове описани в доклада за гори с висока консервационна стойност, мъртва дървесина, вододайни зони, биологично разнообразие и др.)* Отдела попада с Натура 2000 Котленска планина

III. Технологични указания

1. Дървесината в насаждението да се добива при спазване на технологичната схема по т. I
2. Сечта ще се извършва с (моторен трион, ръчно, машини; кастренето на отсечените стъбла се извършва: в сечище, на временен склад) С бензномоторен трион, кастренето ще се извършва в сечището.....
3. Извозът от сечището до временните складове ще се осъществява с....Животинска теглителна сила.....
на (цели стъбла, дълги/къси секции, сортименти, чипс и др.; с влачене по терена, изцяло натоварени).....
.....
.....
4. Проектирани нови горски автомобилни пътища съгласно Наредба 5 за строителството в горските територии без промяна на предназначението им: дължина .....м. широчина .....м.
5. Изграждане и ремонт на временни извозни горски пътища:
5.1 Тракторни – допустимо разстояние между тях .....м (не по-малко от 40 м), дължина .....м, широчина 4 м.
5.2 Коларски - разстояние между тях.....м (не по-малко от 40 м), дължина .....м, широчина ... м
6. Просеки за въжени линии: ..... бр.
допустимо разстояние между просеките ..... м., дължина ..... м., широчина ..... м.
7. Направа на технологични просеки .....бр.
допустимо разстояние между тях .....м., дължина .....м., широчина ..... м.
8. Изграждане на нови временни складове (бр., площ в ха) .....
.....
9. Мерки за опазване на оставащите на корен дървета, подраста, младиняка и почвата ...Останалите на корен дървета да се пазят от наранаване.....
10. Начини за почистване на сечището ...разхвърляне на вършината по целото си
11. Други указания: .....
.....
Да се изнасят битовите отпадъци от сечището извън горските територии на определените за това места.
12. Всички операции по подготвителните и основните работи да се извършват съгласно изискванията на Правилника за здравословни и безопасни условия на труд в горите и правилата за противопожарна безопасност в горите.

ЗАПОЗНАТ с технологичния план: ...../попълва се след издаването на позволителното за сеч/
Лицето по чл. 108, ал. 2 от ЗГ, на което е издадено позволително за сеч № .....
.....
/ трите имена, подпис, дата - /
№ и дата на удостоверението за упражняване на лесовъдска практика: .....