Образец по чл. 53, ал. 5 от НСГ

Изготвил:… ……
…… ……..
/име, фамилия,/ подпис: ……
дата: 26.08.19,
№ и дата на удостоверението за упражняване на лесовъдска практика: 9159/15.03.2013г

Одобрил:……
……
(име, фамилия,/ подпис)
дата:…….....2019г.,
№ и дата на удостоверението за упражняване на лесовъдска практика:……..

ТЕХНОЛОГИЧЕН ПЛАН № 1

За добив на дървесина от отдел **„198“** подотдел **„к“**
На **ТП „ДГС ВЪРБИЦА“**
Община Върбица ; Землище с. Тушовица ;

I. Схема за добива на дървесина от насаждението

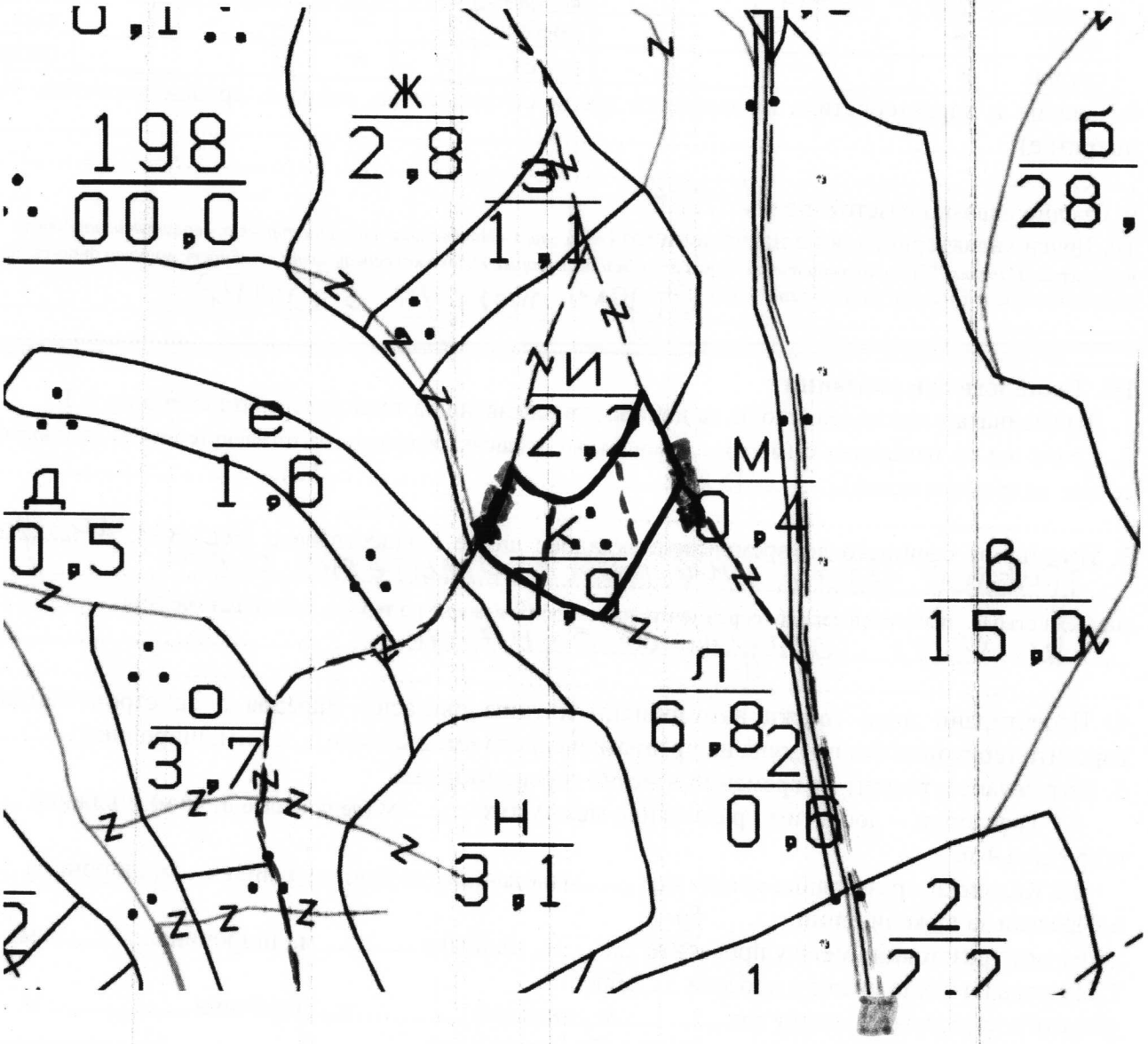

Легенда:

± ± ± ± проектирани коларски вр. извозни пътища	»»»»» проектирани тракторни вр. извозни пътища
съществуващи извозни пътища	временен склад
съществуващ автомобилен път	xxxxxx трасе на въжена линия
технологична просека	=+=+=+= проектиран автомобилен път
гр. на насаждение	Тир станция „Люляковец“
Място за ГСМ	……
Място за изхв. на отпадъци	……

На схемата задължително се нанасят контурите на насаждението/имота, съществуващите и проектирани временни горски пътища, технологичните просеки, просеките за въжени линии, извозни пътища, временни складове както и връзката им със съществуващата автомобилна пътна мрежа.

II. Характеристика на насаждението

1.Вид на сечта ....Прореждане...../ интензивност ..10..%
Втори вид сеч ...../ интензивност .....%
2.Площ на подотдела ..0,9....ха Размер на сечището...0,9..... ха
3. Състав по план/програма ..Гб-4, Бб-4, Гбр-2,..действителен.....
5. Запас на 1 ха: с клони....350....куб.м/ха , без клони ...30.....куб. м/ха.
6. Среден наклон на терена ...8.....градуса.
7. Очакван добив от маркираната дървесина .....20.....лежаща маса, куб.м.

дърв. вид / категория	Г.бор	Б.бор	Габър			дърв. вид / категория	Г.бор	Б.бор	Габър				
едра	3	3	–			дребна	–	–	–			вър-шина	20
средна	4	4	–			дърва	–	–	6				

8.Наличие и характеристика на подраста преди сечта (състав, възраст, средна височина, % на покритие) .....
.....
9. Средно извозно разстояние 50-100м
10. Други характеристики на насаждението (*токовища, сватбовища, надлесни дървета, сервитути, защитени територии, Натура 2000, защитени видове описани в доклада за гори с висока консервационна стойност, мъртва дървесина, вододайни зони, биологично разнообразие и др.)* Отдела попада в БИРД.
.....
.....

III. Технологични указания

1. Дървесината в насаждението да се добива при спазване на технологичната схема по т. I
2. Сечта ще се извършва с (моторен трион, ръчно, машини; кастренето на отсечените стъбла се извършва: в сечище, на временен склад) .....БМТ.....
.....
3. Извозът от сечището до временните складове ще се осъществява с..специализиран трактор или с животинска теглителна сила
на (цели стъбла, дълги/къси секции, сортименти, чипс и др.; с влачене по терена, изцяло натоварени).....
.....на къси секции от 5 до 7,5 м.....
.....
4. Проектирани нови горски автомобилни пътища съгласно Наредба 5 за строителството в горските територии без промяна на предназначението им: дължина .....м. широчина .....м.
5. Изграждане и ремонт на временни извозни горски пътища:
5.1 Тракторни – допустимо разстояние между тях .....м (не по-малко от 40 м), дължина .....м, широчина 4 м.
5.2 Коларски - разстояние между тях.....м (не по-малко от 40 м), дължина .....м, широчина ... м
6. Просеки за въжени линии: ..... бр.
допустимо разстояние между просеките ..... м., дължина ..... м., широчина ..... м.
7. Направа на технологични просеки .....бр.
допустимо разстояние между тях .....м., дължина .....м., широчина ..... м.
8. Изграждане на нови временни складове (бр., площ в ха) .....
.....
9. Мерки за опазване на оставащите на корен дървета, подраста, младиняка и почвата
Да се спазват екологичните изисквания
10. Начини за почистване на сечището Равномерно разхв. на върш. по цялата площ
11. Други указания: Да се спазват ППУ от ЗГ.
.....
Да се изнасят битовите отпадъци от сечището извън горските територии на определените за това места.
12. Всички операции по подготвителните и основните работи да се извършват съгласно изискванията на Правилника за здравословни и безопасни условия на труд в горите и правилата за противопожарна безопасност в горите.

ЗАПОЗНАТ с технологичния план: ...../попълва се след издаването на позволителното за сеч/
Лицето по чл. 108, ал. 2 от ЗГ, на което е издадено позволително за сеч № .....

Образец по чл. 53, ал. 5 от НСГ

Изготвил:…… ……

…… ….

/име, фамилия,/ подпис: … ….

дата: 26.08.19 г.,

№ и дата на удостоверението за упражняване на лесовъдска практика: 7378/26.07.2012г.

Одобрил:……

……

(име, фамилия,/ подпис)

дата:…….....2019г.,

№ и дата на удостоверението за упражняване на лесовъдска практика:……..

ТЕХНОЛОГИЧЕН ПЛАН № 1

За добив на дървесина от отдел **„198“** подотдел **„л“**

На **ТП „ДГС ВЪРБИЦА“**

Община Върбица ; Землище с. Тушовица.....;

I. Схема за добива на дървесина от насаждението

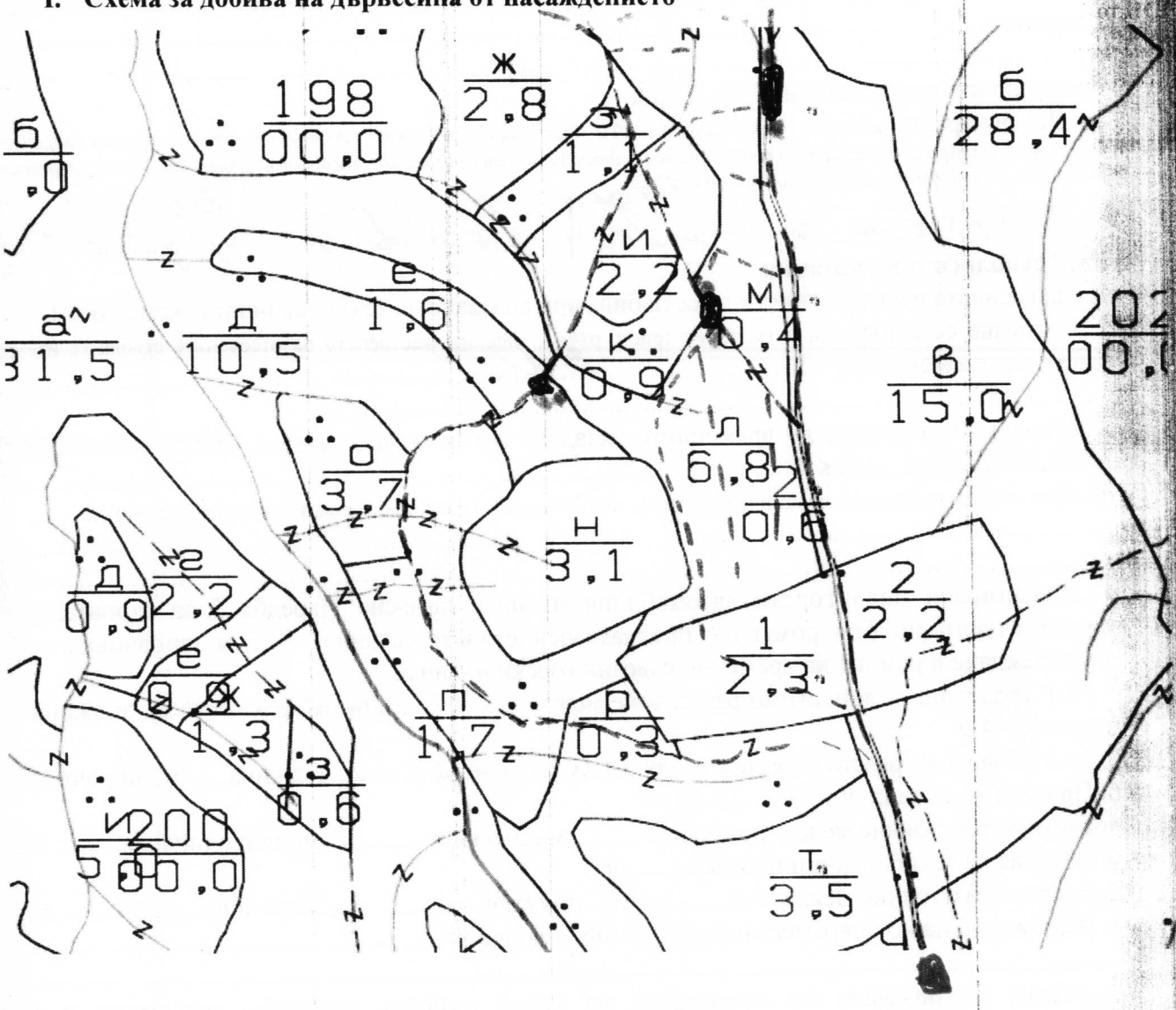

Легенда:

± ± ± ± проектирани коларски вр. извозни пътища	»»»»» проектирани тракторни вр. извозни пътища
съществуващи извозни пътища	▲ временен склад
съществуващ автомобилен път	xxxxxx трасе на въжена линия
технологична просека	=+=+=+= проектиран автомобилен път
гран. на насаждение	Тир станция - Люляковец
Място за ТСМ	
Място за изхв. на отпадъци	

На схемата задължително се нанасят контурите на насаждението/имота, съществуващите и проектирани временни горски пътища, технологичните просеки, просеките за въжени линии, извозни пътища, временни складове както и връзката им със съществуващата автомобилна пътна мрежа.

II. Характеристика на насаждението

1.Вид на сечта ...Прореждане.../ интензивност ...15...%
Втори вид сеч ...../ интензивност ...%
2.Площ на подотдела ...6.8...ха Размер на сечището....6.8..... ха
3. Състав по план/програма ...6бр. бк., пзк....., действителен ...6бр. бк., 4бр. з.....
5. Запас на 1 ха: с клони...1045...куб.м/ха , без клони ...760.....куб. м/ха.
6. Среден наклон на терена ..12.....градуса.
7. Очакван добив от маркираната дървесина .....72.....лежаща маса, куб.м.

дърв. вид / категория	Габър	Бук	Бреза			дърв. вид / категория	Габър	Бук	Бреза			
едра	–	–	–			дребна	–	–	–			вършина
средна	–	–	–			дърва	52	18	2			шина

8.Наличие и характеристика на подраста преди сечта (състав, възраст, средна височина, % на покритие) .....
.....
9. Средно извозно разстояние ...100 – 150 м.;
10. Други характеристики на насаждението (*токовища, сватбовища, надлесни дървета, сервитути, защитени територии, Натура 2000, защитени видове описани в доклада за гори с висока консервационна стойност, мъртва дървесина, вододайни зони, биологично разнообразие и др.*) ...Отдела попада в БИРД.....
...дните обявени за поб беса изгбва дейн преустановя.....

III. Технологични указания

1. Дървесината в насаждението да се добива при спазване на технологичната схема по т. I
2. Сечта ще се извършва с (моторен трион, ръчно, машини; кастренето на отсечените стъбла се извършва: в сечище, на временен склад) .....в.м.т.....
.....
3. Извозът от сечището до временните складове ще се осъществява с...животинска.....
...теглителна сила.....
на (цели стъбла, дълги/къси секции, сортименти, чипс и др.; с влачене по терена, изцяло натоварени).....
.....
.....
4. Проектирани нови горски автомобилни пътища съгласно Наредба 5 за строителството в горските територии без промяна на предназначението им: дължина .....м. широчина .....м.
5. Изграждане и ремонт на временни извозни горски пътища:
5.1 Тракторни – допустимо разстояние между тях .....м (не по-малко от 40 м), дължина .....м, широчина 4 м.
5.2 Коларски - разстояние между тях.....м (не по-малко от 40 м), дължина .....м, широчина ... м
6. Просеки за въжени линии: ..... бр.
допустимо разстояние между просеките ..... м., дължина ..... м., широчина ..... м.
7. Направа на технологични просеки .....бр.
допустимо разстояние между тях .....м., дължина .....м., широчина ..... м.
8. Изграждане на нови временни складове (бр., площ в ха) .....
.....
9. Мерки за опазване на оставащите на корен дървета, подраста, младиняка и почвата ...Да се опазват екологичните изисквания.....
10. Начини за почистване на сечището ...равномерно разхвърляне по цялата площ на сечи...
11. Други указания: .....Да се спазват ПТУ от 35.....
.....
Да се изнасят битовите отпадъци от сечището извън горските територии на определените за това места.
12. Всички операции по подготвителните и основните работи да се извършват съгласно изискванията на Правилника за здравословни и безопасни условия на труд в горите и правилата за противопожарна безопасност в горите.

ЗАПОЗНАТ с технологичния план: ...../попълва се след издаването на позволителното за сеч/
Лицето по чл. 108, ал. 2 от ЗГ, на което е издадено позволително за сеч № .....
.....
/ трите имена, подпис, дата - /
№ и дата на удостоверението за упражняване на лесовъдска практика: .....

Образец по чл. 53, ал. 5 от НСГ

Изготвил:… ….
…… ……..
/име, фамилия,/ подпис: ..
дата: 18.06.19 г.,
№ и дата на удостоверението за упражняване на лесовъдска практика: 5167/25.01.2012г.

Одобрил:……
……
(име, фамилия,/ подпис)
дата:…….....2019г.,
№ и дата на удостоверението за упражняване на лесовъдска практика:……..

ТЕХНОЛОГИЧЕН ПЛАН № 1

За добив на дървесина от отдел **„199“** подотдел **„Ф“**
На **ТП „ДГС ВЪРБИЦА“**
Община Върбица ; Землище С. Тушовица;

I. Схема за добива на дървесина от насаждението

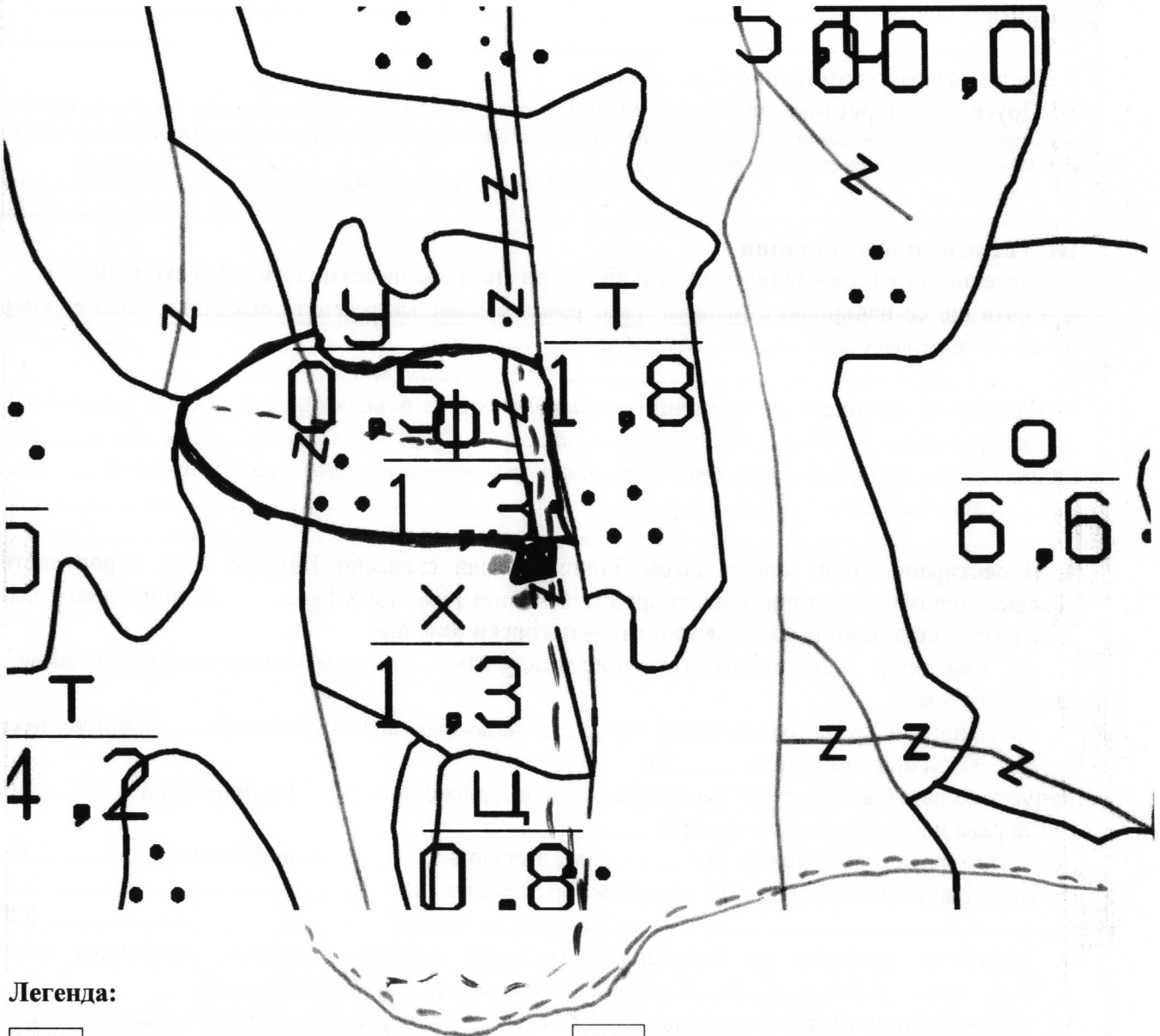

Легенда:

±±±± проектирани коларски вр. извозни пътища	»»»» проектирани тракторни вр. извозни пътища
- - - - - - съществуващи извозни пътища	▲▲▲ временен склад
съществуващ автомобилен път	xxxxxx трасе на въжена линия
технологична просека	=+=+=+= проектиран автомобилен път
Граница м/у насаждение	ТИР станция - Люлякоец
място за г.см.	……
място за отпадащите	……

На схемата задължително се нанасят контурите на насаждението/имота, съществуващите и проектирани временни горски пътища, технологичните просеки, просеките за въжени линии, извозни пътища, временни складове както и връзката им със съществуващата автомобилна пътна мрежа.

II. Характеристика на насаждението

1.Вид на сечта Прореждане ...../ интензивност 15 %
Втори вид сеч ...../ интензивност .....%
2.Площ на подотдела 1.3 ха Размер на сечището 1.3 ха
3. Състав по план/програма Ч.бор; Г.бр; Бреза, действителен Ч.б; Б.б; Г.бр; Беза; Акация
5. Запас на 1 ха: с клони 322 куб.м/ха , без клони 45 куб. м/ха.
6. Среден наклон на терена 6 градуса.
7. Очакван добив от маркираната дървесина 95 лежаща маса, куб.м.

дърв. вид / категория	Ч.бор	Б.бор	Г.бр	Беза	Акация	дърв. вид / категория	Ч.бор	Б.бор	Г.бр	Бреза	Акация		
едра	39	3	–	–	–	дребна	–	–	–	–	–	вър-шина	75
средна	17	–	–	–	–	дърва	2	–	22	10	2		

8.Наличие и характеристика на подраста преди сечта (състав, възраст, средна височина, % на покритие) .....

9. Средно извозно разстояние 50–100 м.
10. Други характеристики на насаждението (*токовища, сватбовища, надлесни дървета, сервитути, защитени територии, Натура 2000, защитени видове описани в доклада за гори с висока консервационна стойност, мъртва дървесина, вододайни зони, биологично разнообразие и др.*)
Отдела попада в БИРХ

III. Технологични указания

1. Дървесината в насаждението да се добива при спазване на технологичната схема по т. I
2. Сечта ще се извършва с (моторен трион, ръчно, машини; кастренето на отсечените стъбла се извършва: в сечище, на временен склад) Б.М.Т.
3. Извозът от сечището до временните складове ще се осъществява с Специализиран Трактор или Животинска Теглителна сила
на (цели стъбла, дълги/къси секции, сортименти, чипс и др.; с влачене по терена, изцяло натоварени) на къси секции
4. Проектирани нови горски автомобилни пътища съгласно Наредба 5 за строителството в горските територии без промяна на предназначението им: дължина .....м. широчина .....м.
5. Изграждане и ремонт на временни извозни горски пътища:
5.1 Тракторни – допустимо разстояние между тях .....м (не по-малко от 40 м), дължина .....м, широчина 4 м.
5.2 Коларски - разстояние между тях.....м (не по-малко от 40 м), дължина .....м, широчина ... м
6. Просеки за въжени линии: ..... бр.
допустимо разстояние между просеките ..... м., дължина ..... м., широчина ..... м.
7. Направа на технологични просеки .....бр.
допустимо разстояние между тях .....м., дължина .....м., широчина ..... м.
8. Изграждане на нови временни складове (бр., площ в ха) .....
9. Мерки за опазване на оставащите на корен дървета, подраста, младиняка и почвата Да се спазват Екологичните изисквания
10. Начини за почистване на сечището Равномерно разхвърляне на вършина по изв. пл.
11. Други указания: Да се спазват ПТУ от ЗГ.
Да се изнасят битовите отпадъци от сечището извън горските територии на определените за това места.
12. Всички операции по подготвителните и основните работи да се извършват съгласно изискванията на Правилника за здравословни и безопасни условия на труд в горите и правилата за противопожарна безопасност в горите.

ЗАПОЗНАТ с технологичния план: ...../попълва се след издаването на позволителното за сеч/
Лицето по чл. 108, ал. 2 от ЗГ, на което е издадено позволително за сеч № .....
.....
/ трите имена, подпис, дата - /
№ и дата на удостоверението за упражняване на лесовъдска практика: .....

Образец по чл. 53, ал. 5 от НСГ

Изготвил:… ……

…… …… ……..

/име, фамилия,/ подпис: … …..

дата: 28.08.2019г.,

№ и дата на удостоверението за упражняване на лесовъдска практика: 7378/26.07.2012г.

Одобрил:……

……

(име, фамилия,/ подпис)

дата:…….....2019г.,

№ и дата на удостоверението за упражняване на лесовъдска практика:……..

ТЕХНОЛОГИЧЕН ПЛАН № 1

За добив на дървесина от отдел **„195“** подотдел **„и“**

На **ТП „ДГС ВЪРБИЦА“**

Община Върбица ; Землище с. Гушовица.....;

I. Схема за добива на дървесина от насаждението

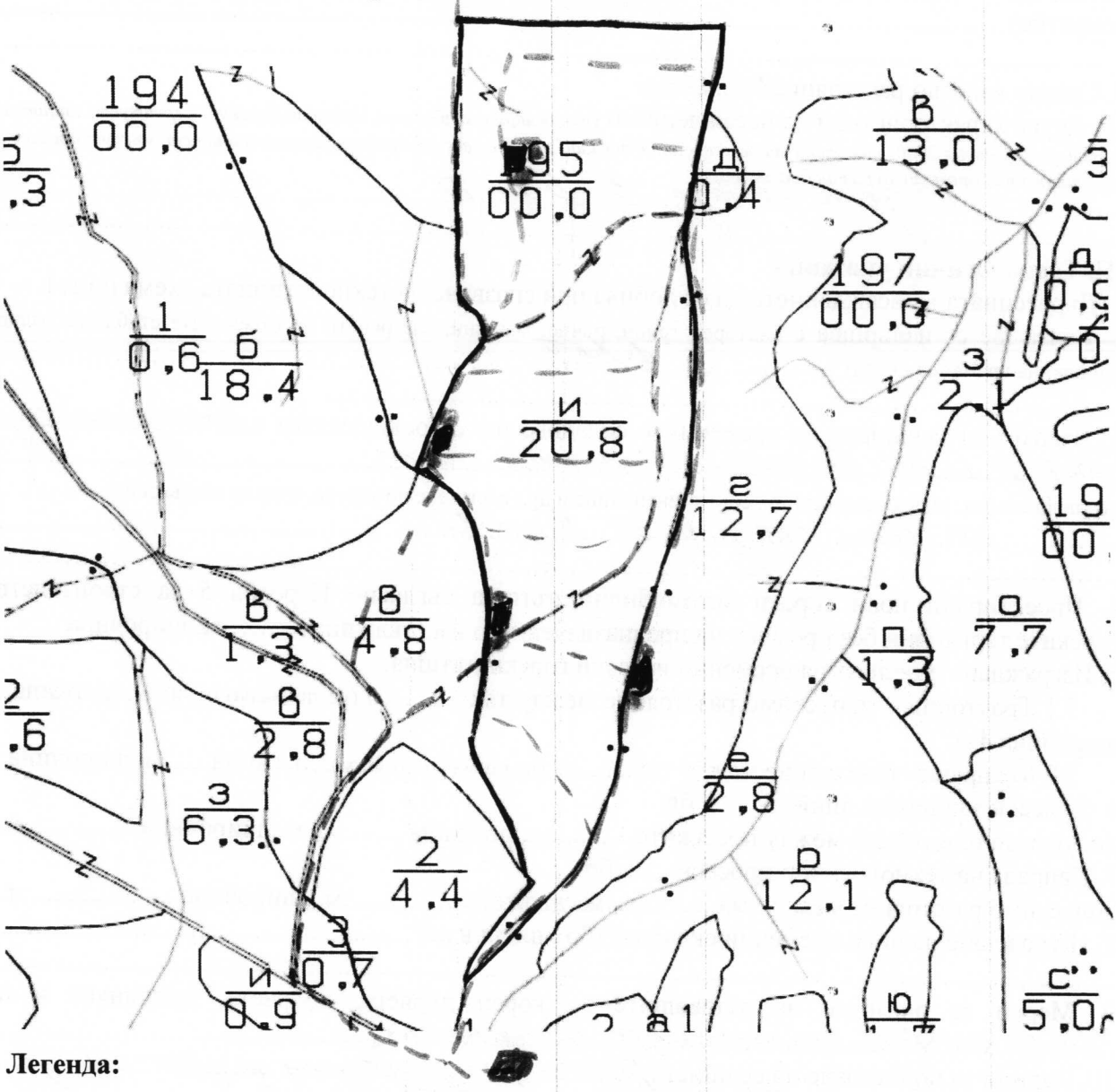

Легенда:

± ± ± ± проектирани коларски вр. извозни пътища	»»»» проектирани тракторни вр. извозни пътища
съществуващи извозни пътища	▲ временен склад
съществуващ автомобилен път	xxxxxx трасе на въжена линия
технологична просека	=+=+=+= проектиран автомобилен път
Гран. на насаждение	Тир станция – Люляковец
Място за ГСМ	……
Място за изхв. на отпадаци	……

На схемата задължително се нанасят контурите на насаждението/имота, съществуващите и проектирани временни горски пътища, технологичните просеки, просеките за въжени линии, извозни пътища, временни складове както и връзката им със съществуващата автомобилна пътна мрежа.

II. Характеристика на насаждението

1.Вид на сечта ...Проредяване..../ интензивност 20 %
Втори вид сеч ...../ интензивност ..... %
2.Площ на подотдела 20.7 ха Размер на сечището 20.7 ха
3. Състав по план/програма: Цер. 3дб. бл. ГБр. Б. Ак. Бр. действителен Цер. 3дб. ГБр. ЛП. мнд. бб
5. Запас на 1 ха: с клони 5120 куб.м/ха , без клони 3790 куб. м/ха.
6. Среден наклон на терена ...5... градуса.
7. Очакван добив от маркираната дървесина ...243... лежаща маса, куб.м.

дърв. вид / категория	Цер	3дб	ГБр	ЛП	мнд	бб	дърв. вид / категория	Цер	3дб	ГБр	ЛП	мнд	бб	
едра	—	—	—	—	-	1	дребна	—	—	—	—	-	-	вър-
средна	—	—	—	—	-	6	дърва	169	23	28	10	6	—	шина 74

8.Наличие и характеристика на подраста преди сечта (състав, възраст, средна височина, % на покритие) .....
.....
9. Средно извозно разстояние 250-300 м
10. Други характеристики на насаждението (*токовища, сватбовища, надлесни дървета, сервитути, защитени територии, Натура 2000, защитени видове описани в доклада за гори с висока консервационна стойност, мъртва дървесина, вододайни зони, биологично разнообразие и др.*)
Отдела попада в БИРД
.....

III. Технологични указания

1. Дървесината в насаждението да се добива при спазване на технологичната схема по т. I
2. Сечта ще се извършва с (моторен трион, ръчно, машини; кастренето на отсечените стъбла се извършва: в сечище, на временен склад) ...Бл.т.....
.....
3. Извозът от сечището до временните складове ще се осъществява с Специализиран трактор с нискотлачна тягова сила
на (цели стъбла, дълги/къси секции, сортименти, чипс и др.; с влачене по терена, изцяло натоварени).....
...На къси секции от 5 до 8 м.....
.....
4. Проектирани нови горски автомобилни пътища съгласно Наредба 5 за строителството в горските територии без промяна на предназначението им: дължина .....м. широчина .....м.
5. Изграждане и ремонт на временни извозни горски пътища:
5.1 Тракторни – допустимо разстояние между тях .....м (не по-малко от 40 м), дължина .....м, широчина 4 м.
5.2 Коларски - разстояние между тях.....м (не по-малко от 40 м), дължина .....м, широчина ... м
6. Просеки за въжени линии: ..... бр.
допустимо разстояние между просеките ..... м., дължина ..... м., широчина ..... м.
7. Направа на технологични просеки .....бр.
допустимо разстояние между тях .....м., дължина .....м., широчина ..... м.
8. Изграждане на нови временни складове (бр., площ в ха) .....
.....
9. Мерки за опазване на оставащите на корен дървета, подраста, младиняка и почвата
Да се спазват екологичните изисквания.....
10. Начини за почистване на сечището равномерно разхвърляне по цялото сечище.....
11. Други указания: .....Да се спазват П.П.У. от ЗГ.....
.....
Да се изнасят битовите отпадъци от сечището извън горските територии на определените за това места.
12. Всички операции по подготвителните и основните работи да се извършват съгласно изискванията на Правилника за здравословни и безопасни условия на труд в горите и правилата за противопожарна безопасност в горите.

ЗАПОЗНАТ с технологичния план: ...../попълва се след издаването на позволителното за сеч/
Лицето по чл. 108, ал. 2 от ЗГ, на което е издадено позволително за сеч № .....
.....
/ трите имена, подпис, дата - /
№ и дата на удостоверението за упражняване на лесовъдска практика: .....

Образец по чл. 53, ал. 5 от НСГ

Изготвил:.... .....

.....

/име, фамилия,/ подпис: .....,

дата: 05.08.19 г.,

№ и дата на удостоверението за упражняване на лесовъдска практика: 9159/15.03.2013г.

Одобрил:.....

.....

(име, фамилия,/ подпис)

дата:.....2019г.,

№ и дата на удостоверението за упражняване на лесовъдска практика:.....

ТЕХНОЛОГИЧЕН ПЛАН № 1

За добив на дървесина от отдел **„197“** подотдел **„В“**

На **ТП „ДГС ВЪРБИЦА“**

Община Върбица ; Землище с. Тушовица;

I. Схема за добива на дървесина от насаждението

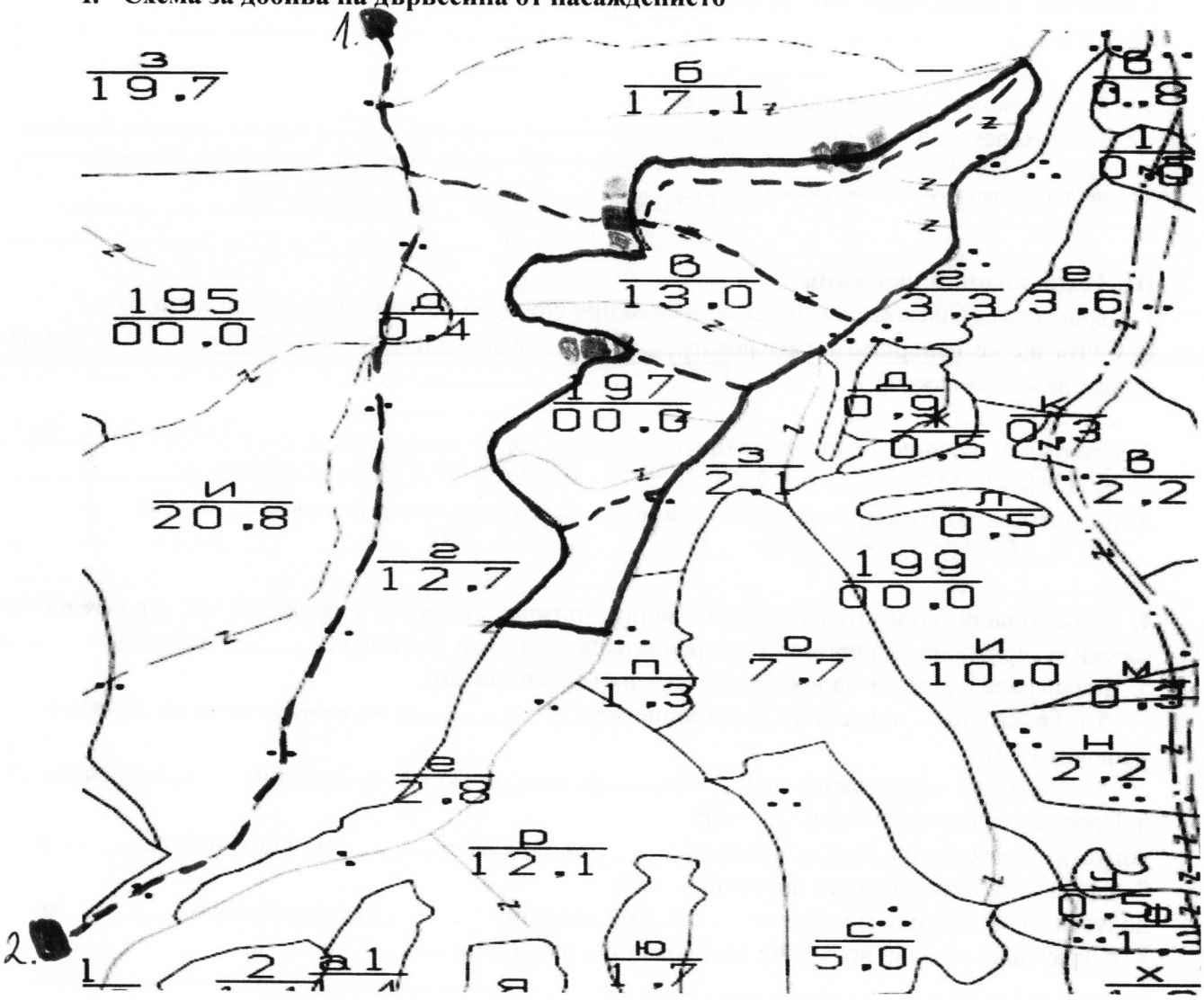

Легенда:

± ± ± ± проектирани коларски вр. извозни пътища	»»»»» проектирани тракторни вр. извозни пътища
▬ ▬ ▬ съществуващи извозни пътища	▲ временен склад
═══ съществуващ автомобилен път	xxxxxx трасе на въжена линия
∿∿∿∿ технологична просека	=+=+=+= проектиран автомобилен път
▬▬ гр. на насаждение	място за ГСМ
1 тир станция „Хмела“	място за изхвърл. на отпадъци
2 тир. станция „Люляковец“	

На схемата задължително се нанасят контурите на насаждението/имота, съществуващите и проектирани временни горски пътища, технологичните просеки, просеките за въжени линии, извозни пътища, временни складове както и връзката им със съществуващата автомобилна пътна мрежа.

II. Характеристика на насаждението

1.Вид на сечта ...Пробирка.../ интензивност ...10...%
Втори вид сеч ...../ интензивност .....%
2.Площ на подотдела ...13.0....ха Размер на сечището...13.0..... ха
3. Състав по план/програма...Гр-6, БП-1, ОА-1, ГБР-1, ЗЛБ-1 действителен...Гр 6, БП-1, Б.К-1, ГБР-1, ЗЛБ-1;
5. Запас на 1 ха: с клони...124.....куб.м/ха , без клони ...160.....куб. м/ха.
6. Среден наклон на терена ...16.....градуса.
7. Очакван добив от маркираната дървесина .....135.....лежаща маса, куб.м.

дърв. вид / категория	Дер	Бук	Габър	Дъб	Мекидр.	дърв. вид / категория	Дер	Бук	Габър	Дъб	Мекидр.		
едра	–	–	–	–	–	дребна	–	–	–	–	–	вър-шина	65
средна	–	–	–	–	–	дърва	35	15	66	18	1		

8.Наличие и характеристика на подраста преди сечта (състав, възраст, средна височина, % на покритие) .....
.....
9. Средно извозно разстояние 100-150м;
10. Други характеристики на насаждението (*токовища, сватбовища, надлесни дървета, сервитути, защитени територии, Натура 2000, защитени видове описани в доклада за гори с висока консервационна стойност, мъртва дървесина, вододайни зони, биологично разнообразие и др.*) Отдела попада в БИРД
.....
.....

III. Технологични указания

1. Дървесината в насаждението да се добива при спазване на технологичната схема по т. I
2. Сечта ще се извършва с (моторен трион, ръчно, машини; кастренето на отсечените стъбла се извършва: в сечище, на временен склад) .....БМТ.....
.....
3. Извозът от сечището до временните складове ще се осъществява с...специализиран трактор ММ с животинска тегителна сила.
на (цели стъбла, дълги/къси секции, сортименти, чипс и др.; с влачене по терена, изцяло натоварени).....
.....на къси секции от 5 до 7,5м.....
.....
4. Проектирани нови горски автомобилни пътища съгласно Наредба 5 за строителството в горските територии без промяна на предназначението им: дължина .....м. широчина .....м.
5. Изграждане и ремонт на временни извозни горски пътища:
5.1 Тракторни – допустимо разстояние между тях .....м (не по-малко от 40 м), дължина .....м, широчина 4 м.
5.2 Коларски - разстояние между тях.....м (не по-малко от 40 м), дължина .....м, широчина ... м
6. Просеки за въжени линии: ..... бр.
допустимо разстояние между просеките ..... м., дължина ..... м., широчина ..... м.
7. Направа на технологични просеки .....бр.
допустимо разстояние между тях .....м., дължина .....м., широчина ..... м.
8. Изграждане на нови временни складове (бр., площ в ха) .....
.....
9. Мерки за опазване на оставащите на корен дървета, подраста, младиняка и почвата .....да се опазват екологичните изисквания.....
10. Начини за почистване на сечището ...равном. разхвърл. на вери по цялата площ.....
11. Други указания: ...да се опазват ППЗ от ЗГ.....
.....
Да се изнасят битовите отпадъци от сечището извън горските територии на определените за това места.
12. Всички операции по подготвителните и основните работи да се извършват съгласно изискванията на Правилника за здравословни и безопасни условия на труд в горите и правилата за противопожарна безопасност в горите.

ЗАПОЗНАТ с технологичния план: ...../попълва се след издаването на позволителното за сеч/
Лицето по чл. 108, ал. 2 от ЗГ, на което е издадено позволително за сеч № .....
.....
/ трите имена, подпис, дата - /
№ и дата на удостоверението за упражняване на лесовъдска практика: .....

Образец по чл. 53, ал. 5 от НСГ

Изготвил:…„ ……
……
/име, фамилия,/ подпис: ..
дата: 5.08.2019 г.,
№ и дата на удостоверението за упражняване на лесовъдска практика: 5167/25.1.2012г.

Одобрил:……
……
(име, фамилия,/ подпис)
дата:…….....2019г.,
№ и дата на удостоверението за упражняване на лесовъдска практика:……..

ТЕХНОЛОГИЧЕН ПЛАН №

За добив на дървесина от отдел **„197“** подотдел **„Е“**
На **ТП „ДГС ВЪРБИЦА“**
Община Върбица ; Землище с. Тумовица;

I. Схема за добива на дървесина от насаждението

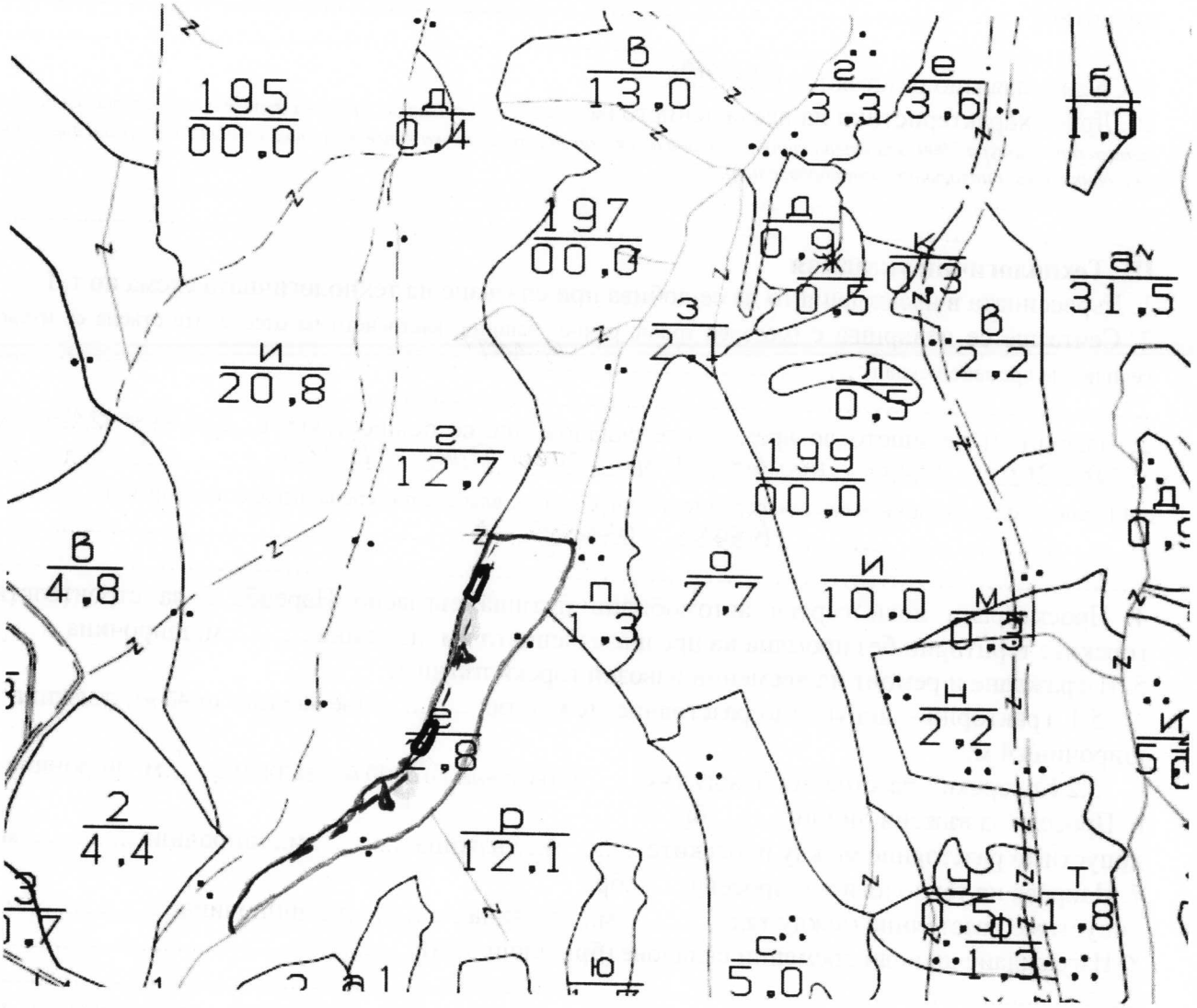

Легенда:

± ± ± ± проектирани коларски вр. извозни пътища	проектирани тракторни вр. извозни пътища
съществуващи извозни пътища	временен склад
съществуващ автомобилен път	xxxxxx трасе на въжена линия
технологична просека	проектиран автомобилен път
Граница под отдел	ТИР станция Пюляковец
Място за Г.С.М.	
Място за отпадъци	

На схемата задължително се нанасят контурите на насаждението/имота, съществуващите и проектирани временни горски пътища, технологичните просеки, просеките за въжени линии, извозни пътища, временни складове както и връзката им със съществуващата автомобилна пътна мрежа.

II. Характеристика на насаждението

1.Вид на сечта .....Пробирка...../ интензивност ..10..%
Втори вид сеч ...../ интензивност .....%
2.Площ на подотдела ..2.8...ха Размер на сечището...2.8..... ха
3. Състав по план/програма....., действителен.БК;ЦР;ГБР.....
5. Запас на 1 ха: с клони....775....куб.м/ха , без клони ....70.....куб. м/ха.
6. Среден наклон на терена ...22....градуса.
7. Очакван добив от маркираната дървесина .....55.....лежаща маса, куб.м.

дърв. вид / категория	Бук	Цер	Габър			дърв. вид / категория	Бук	Цер	Габър				
едра	2	–	–			дребна	–	–	–			вър-шина	35
средна	–	–	–			дърва	50	1	2				

8.Наличие и характеристика на подраста преди сечта (състав, възраст, средна височина, % на покритие) .....
.....
9. Средно извозно разстояние 100–150м;
10. Други характеристики на насаждението (*токовища, сватбовища, надлесни дървета, сервитути, защитени територии, Натура 2000, защитени видове описани в доклада за гори с висока консервационна стойност, мъртва дървесина, вододайни зони, биологично разнообразие и др.)*
.....
.....

III. Технологични указания

1. Дървесината в насаждението да се добива при спазване на технологичната схема по т. I
2. Сечта ще се извършва с (моторен трион, ръчно, машини; кастренето на отсечените стъбла се извършва: в сечище, на временен склад) .....БМТ.....
.....
3. Извозът от сечището до временните складове ще се осъществява с..специализиран трактор или животинска теглителна сила.....
на (цели стъбла, дълги/къси секции, сортименти, чипс и др.; с влачене по терена, изцяло натоварени).....
.....къси секции.....
.....
4. Проектирани нови горски автомобилни пътища съгласно Наредба 5 за строителството в горските територии без промяна на предназначението им: дължина .....м. широчина .....м.
5. Изграждане и ремонт на временни извозни горски пътища:
5.1 Тракторни – допустимо разстояние между тях .....м (не по-малко от 40 м), дължина .....м, широчина 4 м.
5.2 Коларски - разстояние между тях.....м (не по-малко от 40 м), дължина .....м, широчина ... м
6. Просеки за въжени линии: ..... бр.
допустимо разстояние между просеките ..... м., дължина ..... м., широчина ..... м.
7. Направа на технологични просеки .....бр.
допустимо разстояние между тях .....м., дължина .....м., широчина ..... м.
8. Изграждане на нови временни складове (бр., площ в ха) .....
.....
9. Мерки за опазване на оставащите на корен дървета, подраста, младиняка и почвата ...Да се спазват екологичните изисквания – Изискванията по тех. полн..
10. Начини за почистване на сечището Събиране на вършината на кубчини 1,5х1,5 в/у дънери
11. Други указания: ..Да се спазват ППЗ от ЗГ.....
.....
Да се изнасят битовите отпадъци от сечището извън горските територии на определените за това места.
12. Всички операции по подготвителните и основните работи да се извършват съгласно изискванията на Правилника за здравословни и безопасни условия на труд в горите и правилата за противопожарна безопасност в горите.

ЗАПОЗНАТ с технологичния план: ...../попълва се след издаването на позволителното за сеч/
Лицето по чл. 108, ал. 2 от ЗГ, на което е издадено позволително за сеч № .....
.....
/ трите имена, подпис, дата - /
№ и дата на удостоверението за упражняване на лесовъдска практика: .....

Образец по чл. 53, ал. 5 от НСГ

Изготвил: ……
……
/име, фамилия,/ подпис: ……
дата: 20.09.19 г.,
№ и дата на удостоверението за упражняване на лесовъдска практика: 5167/25.01.2012г.

Одобрил:……
……
(име, фамилия,/ подпис)
дата:…….....2019г.,
№ и дата на удостоверението за упражняване на лесовъдска практика:……..

ТЕХНОЛОГИЧЕН ПЛАН №

За добив на дървесина от отдел **„200“** подотдел **„б“**
На **ТП „ДГС ВЪРБИЦА“**
Община Върбица ; Землище с. Тушовица ;

I. Схема за добива на дървесина от насаждението

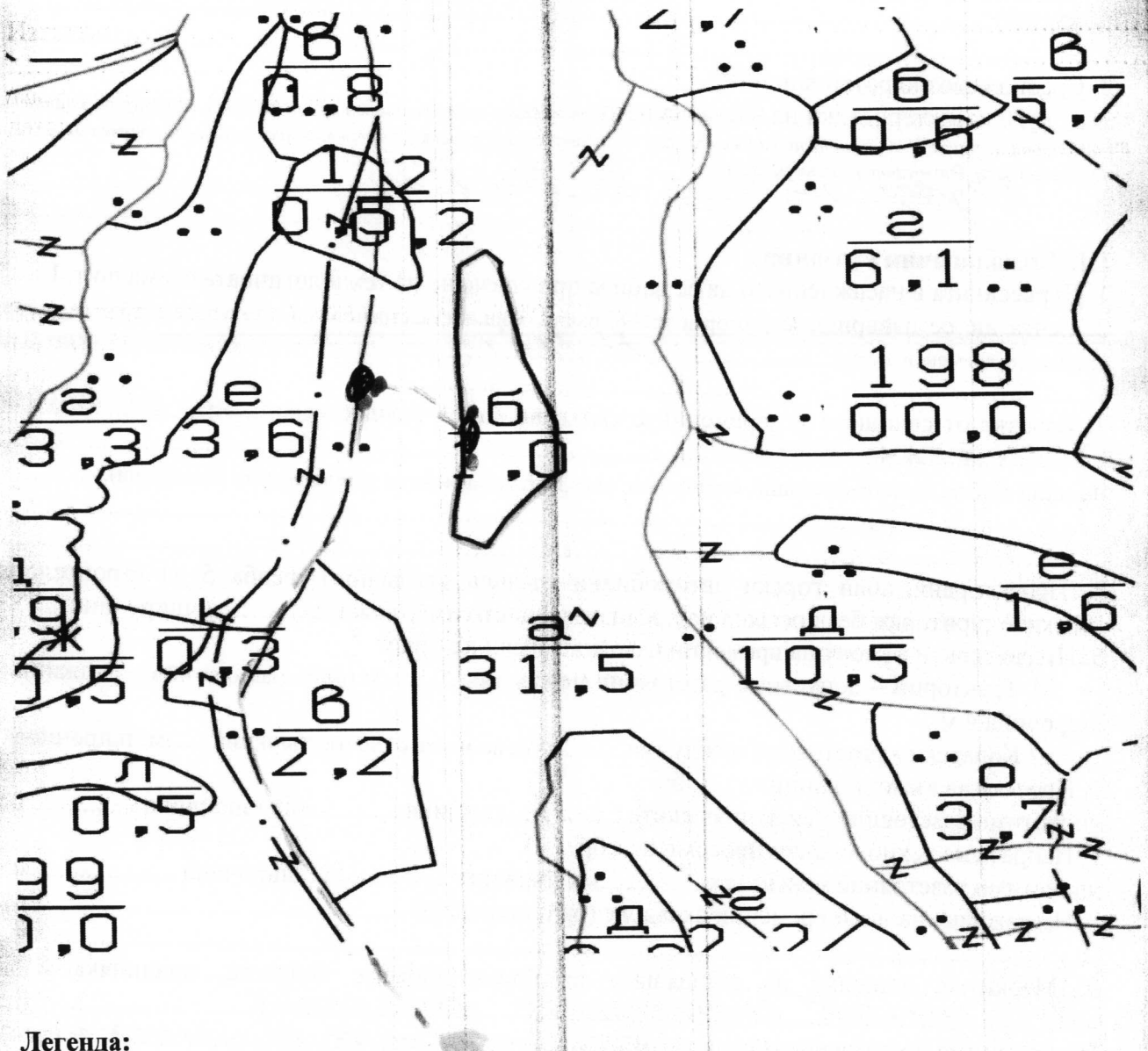

Легенда:

± ± ± ± проектирани коларски вр. извозни пътища	» » » » проектирани тракторни вр. извозни пътища
съществуващи извозни пътища	▲ ▲ временен склад
съществуващ автомобилен път	xxxxxx трасе на въжена линия
технологична просека	=+=+=+= проектиран автомобилен път
грн. на насаждение	Гир станция-Люляковец
Място за ГСМ	……
Място за изхв. на отпадаци	……

На схемата задължително се нанасят контурите на насаждението/имота, съществуващите и проектирани временни горски пътища, технологичните просеки, просеките за въжени линии, извозни пътища, временни складове както и връзката им със съществуващата автомобилна пътна мрежа.

II. Характеристика на насаждението

1.Вид на сечта ...Прореждане.../ интензивност 20 %
Втори вид сеч ...../ интензивност .....%
2.Площ на подотдела ...1.0.....ха Размер на сечището....1.0..... ха
3. Състав по план/програма..6Бр 4Ме 3Яс 3Бк.., действителен..6Бр 4Мч 3Яс.....
5. Запас на 1 ха: с клони....175.....куб.м/ха , без клони ...130.....куб. м/ха.
6. Среден наклон на терена ....9.....градуса.
7. Очакван добив от маркираната дървесина ....26.....лежаща маса, куб.м.

дърв. вид / категория	Бр	Мч				дърв. вид / категория	Бр	Мч				
едра	—	—				дребна	—	—				вър-
средна	—	—				дърва	24	2				шина

8.Наличие и характеристика на подраста преди сечта (състав, възраст, средна височина, % на покритие) .....
.....
9. Средно извозно разстояние 50.....м
10. Други характеристики на насаждението (*токовища, сватбовища, надлесни дървета, сервитути, защитени територии, Натура 2000, защитени видове описани в доклада за гори с висока консервационна стойност, мъртва дървесина, вододайни зони, биологично разнообразие и др.*) Отдела попада в БИРД
.....

III. Технологични указания

1. Дървесината в насаждението да се добива при спазване на технологичната схема по т. I
2. Сечта ще се извършва с (моторен трион, ръчно, машини; кастренето на отсечените стъбла се извършва: в сечище, на временен склад) .....Б.М.Т.....
.....
3. Извозът от сечището до временните складове ще се осъществява с..животинска теглителна сила.....
на (цели стъбла, дълги/къси секции, сортименти, чипс и др.; с влачене по терена, изцяло натоварени).....
.....
.....
4. Проектирани нови горски автомобилни пътища съгласно Наредба 5 за строителството в горските територии без промяна на предназначението им: дължина .....м. широчина .....м.
5. Изграждане и ремонт на временни извозни горски пътища:
5.1 Тракторни – допустимо разстояние между тях .....м (не по-малко от 40 м), дължина .....м, широчина 4 м.
5.2 Коларски - разстояние между тях.....м (не по-малко от 40 м), дължина .....м, широчина ... м
6. Просеки за въжени линии: ..... бр.
допустимо разстояние между просеките ..... м., дължина ..... м., широчина ..... м.
7. Направа на технологични просеки .....бр.
допустимо разстояние между тях .....м., дължина .....м., широчина ..... м.
8. Изграждане на нови временни складове (бр., площ в ха) .....
.....
9. Мерки за опазване на оставащите на корен дървета, подраста, младиняка и почвата Да се спазват екологичните изисквания.....
10. Начини за почистване на сечището равномерно разхвърляната пласт.....
11. Други указания: ...Да се спазват ПТУ от ЗГ.....
.....
Да се изнасят битовите отпадъци от сечището извън горските територии на определените за това места.
12. Всички операции по подготвителните и основните работи да се извършват съгласно изискванията на Правилника за здравословни и безопасни условия на труд в горите и правилата за противопожарна безопасност в горите.

ЗАПОЗНАТ с технологичния план: ...../попълва се след издаването на позволителното за сеч/
Лицето по чл. 108, ал. 2 от ЗГ, на което е издадено позволително за сеч № .....
.....
/ трите имена, подпис, дата - /
№ и дата на удостоверението за упражняване на лесовъдска практика: .....

Образец по чл. 53, ал. 5 от НСГ

Изготвил:.....
.....
/име, фамилия,/ подпис: .....
дата: 9.10.19 г.,
№ и дата на удостоверението за упражняване на лесовъдска практика: 1267/25.11.2016г.

Одобрил:.....
.....
(име, фамилия,/ подпис)
дата:.....2019г.,
№ и дата на удостоверението за упражняване на лесовъдска практика:.....

ТЕХНОЛОГИЧЕН ПЛАН № 1

За добив на дървесина от отдел **„200“** подотдел **„В“**
На **ТП „ДГС ВЪРБИЦА“**
Община Върбица ; Землище с. Тушовица;

I. Схема за добива на дървесина от насаждението

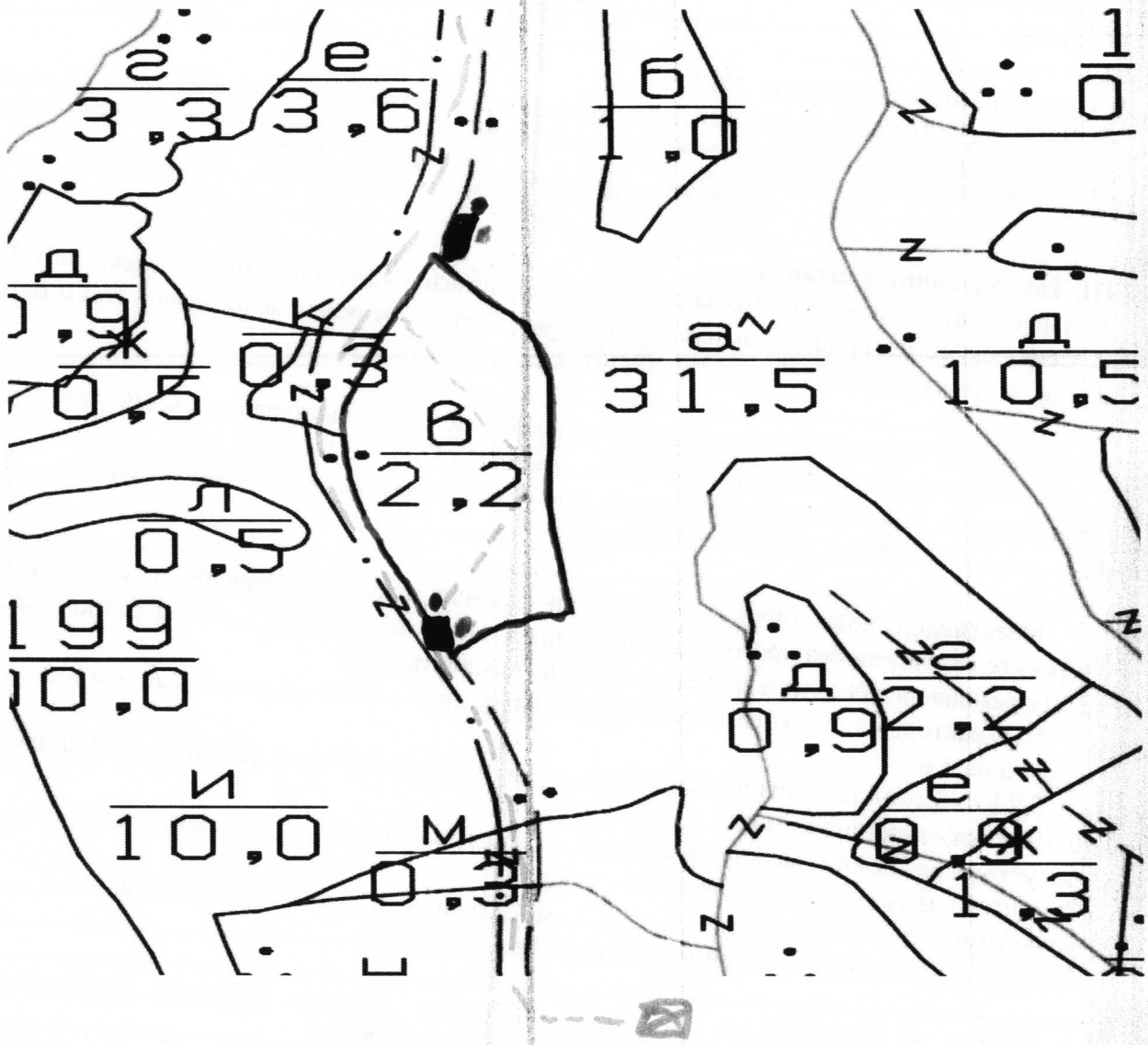

Легенда:

±±±± проектирани коларски вр. извозни пътища	»»»»» проектирани тракторни вр. извозни пътища
---- ---- съществуващи извозни пътища	временен склад
съществуващ автомобилен път	xxxxxx трасе на въжена линия
технологична просека	=+=+=+= проектиран автомобилен път
Гр. на насаждението	Гр. стан. Лопязковец
ГСМ	
Място за отпадъци	

На схемата задължително се нанасят контурите на насаждението/имота, съществуващите и проектирани временни горски пътища, технологичните просеки, просеките за въжени линии, извозни пътища, временни складове както и връзката им със съществуващата автомобилна пътна мрежа.

II. Характеристика на насаждението

1.Вид на сечта ...Прочистване.../ интензивност 20.%

Втори вид сеч ...../ интензивност .....%

2.Площ на подотдела ...2.2...ха Размер на сечището...2.2... ха

3. Състав по план/програма ...бор, ук, г.б, б.б...., действителен ...бор, г.б.б, ук, бре, акц.

5. Запас на 1 ха: с клони...490...куб.м/ха , без клони .....70.....куб. м/ха.

6. Среден наклон на терена ....9.....градуса.

7. Очакван добив от маркираната дървесина .....70.....лежаща маса, куб.м.

дърв. вид / категория	Габър	г.бор	б.бор	чер.	бряс	акац
едра	–	16	8	–	–	–
средна	–	3	2	–	–	–

дърв. вид / категория	Габър	г.бор	б.бор	чер.	бряс	акац	
дребна	–	–	–	–	–	–	вър-
дърва	32	1	–	1	6	1	шина 70

8.Наличие и характеристика на подраста преди сечта (състав, възраст, средна височина, % на покритие) .....

.....

9. Средно извозно разстояние .100м.....;

10. Други характеристики на насаждението (*токовища, сватбовища, надлесни дървета, сервитути, защитени територии, Натура 2000, защитени видове описани в доклада за гори с висока консервационна стойност, мъртва дървесина, вододайни зони, биологично разнообразие и др.*) .....отдела попада в БИРС.....

.....

III. Технологични указания

1. Дървесината в насаждението да се добива при спазване на технологичната схема по т. I

2. Сечта ще се извършва с (моторен трион, ръчно, машини; кастренето на отсечените стъбла се извършва: в сечище, на временен склад) .....Б.М.П.....

.....

3. Извозът от сечището до временните складове ще се осъществява с...специализиран трактор или животинска теглителна сила.....

на (цели стъбла, дълги/къси секции, сортименти, чипс и др.; с влачене по терена, изцяло натоварени).....

.....на къси секции.....

.....

4. Проектирани нови горски автомобилни пътища съгласно Наредба 5 за строителството в горските територии без промяна на предназначението им: дължина .....м. широчина .....м.

5. Изграждане и ремонт на временни извозни горски пътища:

5.1 Тракторни – допустимо разстояние между тях .....м (не по-малко от 40 м), дължина .....м, широчина 4 м.

5.2 Коларски - разстояние между тях.....м (не по-малко от 40 м), дължина .....м, широчина ... м

6. Просеки за въжени линии: ..... бр.

допустимо разстояние между просеките ..... м., дължина ..... м., широчина ..... м.

7. Направа на технологични просеки .....бр.

допустимо разстояние между тях .....м., дължина .....м., широчина ..... м.

8. Изграждане на нови временни складове (бр., площ в ха) .....

.....

9. Мерки за опазване на оставащите на корен дървета, подраста, младиняка и почвата .....Да се спазват екологичните изисквания.....

10. Начини за почистване на сечището Равномерно разхвърляне на вършината по цялата площ

11. Други указания: .....Да се спазват ПРУ от ЗГ.....

.....

Да се изнасят битовите отпадъци от сечището извън горските територии на определените за това места.

12. Всички операции по подготвителните и основните работи да се извършват съгласно изискванията на Правилника за здравословни и безопасни условия на труд в горите и правилата за противопожарна безопасност в горите.

ЗАПОЗНАТ с технологичния план: ...../попълва се след издаването на позволителното за сеч

Лицето по чл. 108, ал. 2 от ЗГ, на което е издадено позволително за сеч № .....

..... / трите имена, подпис, дата - /

№ и дата на удостоверението за упражняване на лесовъдска практика: .....

Образец по чл. 53, ал. 5 от НСГ

Изготвил: ……

……/ ...

/име, фамилия,/ подпис ……

дата: 30.07.19 г.,

№ и дата на удостоверението за упражняване на лесовъдска практика: 7378/26.01.2012 г.

Одобрил:……

……

(име, фамилия,/ подпис)

дата:…….....2019г.,

№ и дата на удостоверението за упражняване на лесовъдска практика:……..

ТЕХНОЛОГИЧЕН ПЛАН № 1

За добив на дървесина от отдел **„200“** подотдел **„л“**

На **ТП „ДГС ВЪРБИЦА“**

Община Върбица ; Землище с. Тушовица.....;

I. Схема за добива на дървесина от насаждението

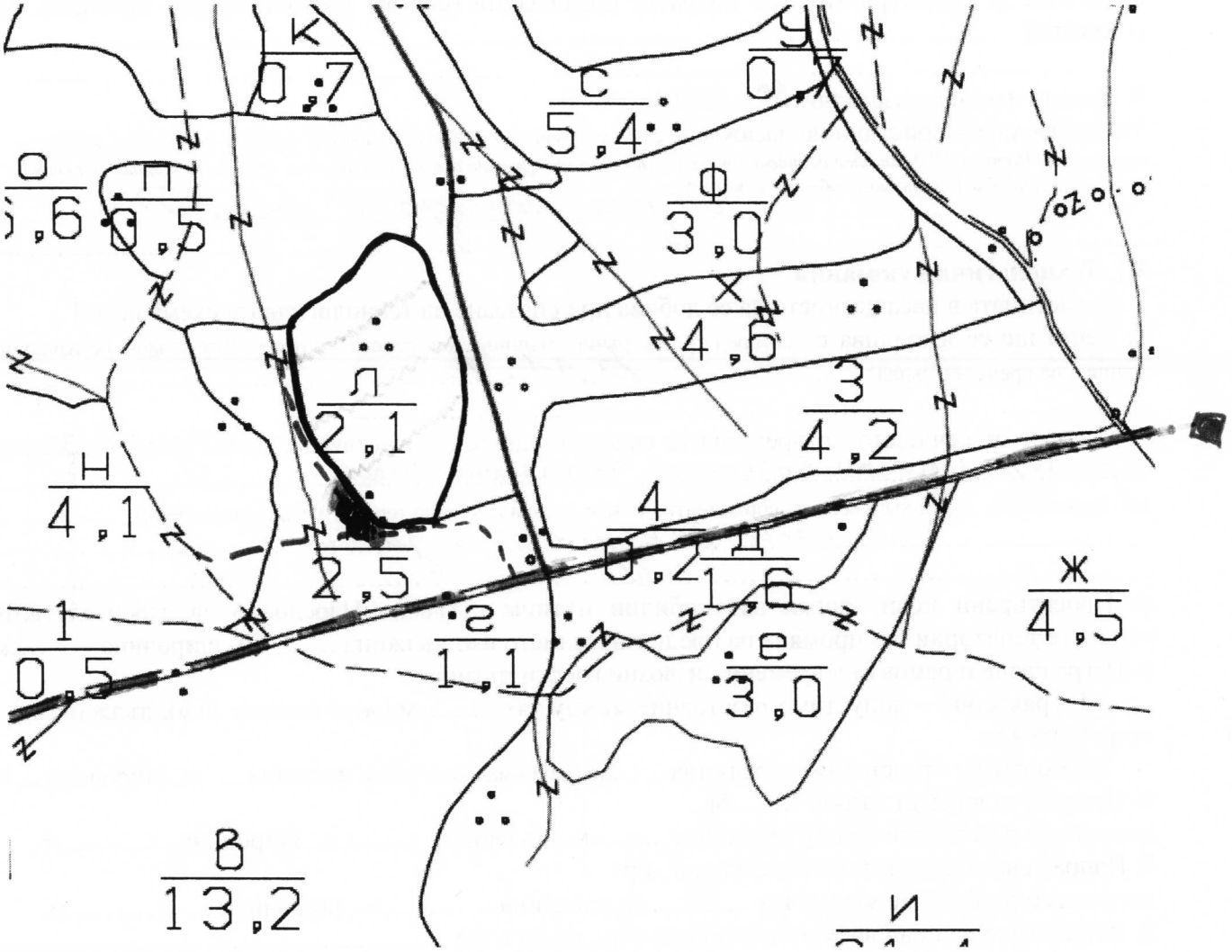

Легенда:

± ± ± ± проектирани коларски вр. извозни пътища	»»»» проектирани тракторни вр. извозни пътища
съществуващи извозни пътища	временен склад
съществуващ автомобилен път	xxxxxx трасе на въжена линия
технологична просека	=+=+=+= проектиран автомобилен път
гран. на насаждение	Тир станция - Люляковец
Място за ГСМ	……
Място за изхв. на отпадащи	……

На схемата задължително се нанасят контурите на насаждението/имота, съществуващите и проектирани временни горски пътища, технологичните просеки, просеките за въжени линии, извозни пътища, временни складове както и връзката им със съществуващата автомобилна пътна мрежа.

II. Характеристика на насаждението

1.Вид на сечта ...Пробирка.../ интензивност 20 %
Втори вид сеч ...../ интензивност .....%
2.Площ на подотдела 2,1 .....ха Размер на сечището 2.1 ..... ха
3. Състав по план/програма 10 бр. бр. 6 бр. 6 б. 6 п. 6 действителен 6 бр. 6 бр. 6 б. 6 Акация
5. Запас на 1 ха: с клони....550.....куб.м/ха , без клони ....440.....куб. м/ха.
6. Среден наклон на терена ...6.....градуса.
7. Очакван добив от маркираната дървесина .....62.....лежаща маса, куб.м.

дърв. вид / категория	Габър	Бреза	Б. бор	Акация		дърв. вид / категория	Габър	Бреза	Б. бор	Акация			
едра	—	—	4	—		дребна	—	—	—	—		върш-	38
средна	—	—	4	—		дърва	20	32	—	2		шина	

8.Наличие и характеристика на подраста преди сечта (състав, възраст, средна височина, % на покритие) .....
.....
9. Средно извозно разстояние 50 - 1000 м
10. Други характеристики на насаждението (*токовища, сватбовища, надлесни дървета, сервитути, защитени територии, Натура 2000, защитени видове описани в доклада за гори с висока консервационна стойност, мъртва дървесина, вододайни зони, биологично разнообразие и др.*) Отдела попада в „Б-ИРД"
.....
.....

III. Технологични указания

1. Дървесината в насаждението да се добива при спазване на технологичната схема по т. I
2. Сечта ще се извършва с (моторен трион, ръчно, машини; кастренето на отсечените стъбла се извършва: в сечище, на временен склад) .....Б.М.Т.-.....
.....
3. Извозът от сечището до временните складове ще се осъществява с Специализирана Трактор или Животинска Теглителна сила
на (цели стъбла, дълги/къси секции, сортименти, чипс и др.; с влачене по терена, изцяло натоварени).....
.....На къси секции от 5 да 8 м.....
.....
4. Проектирани нови горски автомобилни пътища съгласно Наредба 5 за строителството в горските територии без промяна на предназначението им: дължина .....м. широчина .....м.
5. Изграждане и ремонт на временни извозни горски пътища:
5.1 Тракторни – допустимо разстояние между тях .....м (не по-малко от 40 м), дължина .....м, широчина 4 м.
5.2 Коларски - разстояние между тях.....м (не по-малко от 40 м), дължина .....м, широчина ... м
6. Просеки за въжени линии: ..... бр.
допустимо разстояние между просеките ..... м., дължина ..... м., широчина ..... м.
7. Направа на технологични просеки ....3....бр.
допустимо разстояние между тях .....50.....м., дължина .....м., широчина ..... м.
8. Изграждане на нови временни складове (бр., площ в ха) .....
.....
9. Мерки за опазване на оставащите на корен дървета, подраста, младиняка и почвата .....Да се спазват екологичните изисквания.....
10. Начини за почистване на сечището равномерно разхвърляне на вършината по цялата площ
11. Други указания: .....Да се спазва ПТУ от ЗГ.....
.....
Да се изнасят битовите отпадъци от сечището извън горските територии на определените за това места.
12. Всички операции по подготвителните и основните работи да се извършват съгласно изискванията на Правилника за здравословни и безопасни условия на труд в горите и правилата за противопожарна безопасност в горите.

ЗАПОЗНАТ с технологичния план: ...../попълва се след издаването на позволителното за сеч/
Лицето по чл. 108, ал. 2 от ЗГ, на което е издадено позволително за сеч № .....
.....
/ трите имена, подпис, дата - /
№ и дата на удостоверението за упражняване на лесовъдска практика: .....

Образец по чл. 53, ал. 5 от НСГ

Изготвил:……
…
/име, фамилия,/ подпис: ……
дата 05.07.19г.,
№ и дата на удостоверението за упражняване на лесовъдска практика: 5167/25.01.2012

Одобрил:……
……
(име, фамилия,/ подпис)
дата:…….....2019г.,
№ и дата на удостоверението за упражняване на лесовъдска практика:……..

ТЕХНОЛОГИЧЕН ПЛАН № 1

За добив на дървесина от отдел **„205“** подотдел **„Ж“**
На **ТП „ДГС ВЪРБИЦА“**
Община Върбица ; Землище с. Тушовица.....;

I. Схема за добива на дървесина от насаждението

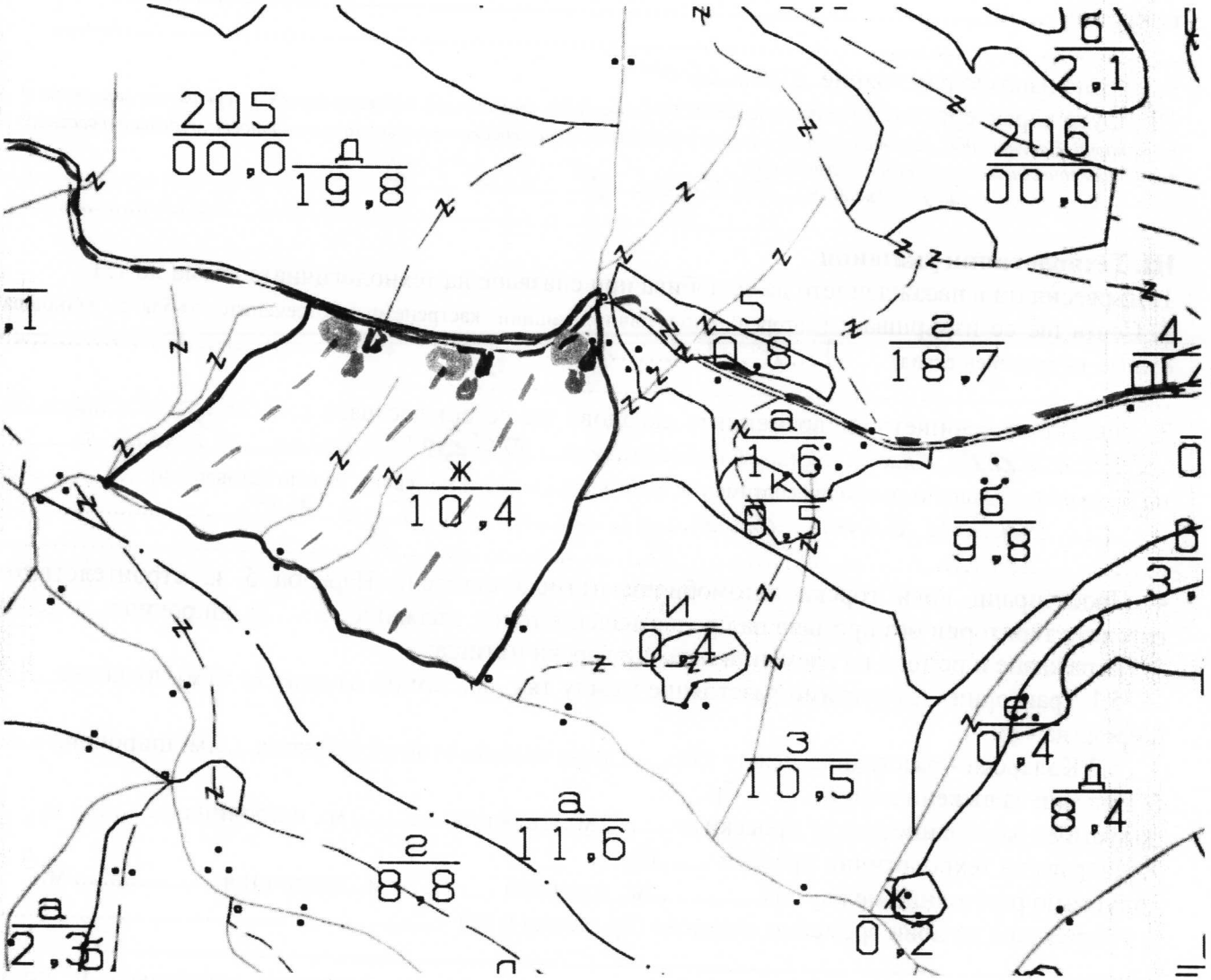

Легенда:

± ± ± ± проектирани коларски вр. извозни пътища	»»»»» проектирани тракторни вр. извозни пътища
съществуващи извозни пътища	▲▲▲ временен склад
съществуващ автомобилен път	xxxxxx трасе на въжена линия
технологична просека	=+=+=+= проектиран автомобилен път
Граница м/у Н-е	Тир станция „Велков бан
място за изх на отпадъци	
място за Г.см.	

На схемата задължително се нанасят контурите на насаждението/имота, съществуващите и проектирани временни горски пътища, технологичните просеки, просеките за въжени линии, извозни пътища, временни складове както и връзката им със съществуващата автомобилна пътна мрежа.

II. Характеристика на насаждението

1.Вид на сечта ..Прореждане...../ интензивност .....%
Втори вид сеч ...../ интензивност .....%
2.Площ на подотдела ..10,4.....ха Размер на сечището.....10,4..... ха
3. Състав по план/програма..Ер-5,1 Бр,3 Яб,2..действителен.....
5. Запас на 1 ха: с клони..252,0.....куб.м/ха , без клони ..33,0.....куб. м/ха.
6. Среден наклон на терена .....14...градуса.
7. Очакван добив от маркираната дървесина .....324.....лежаща маса, куб.м.

дърв. вид / категория	Ъ бор	Б. бф	З. дгб	Ъер	ГБр		дърв. вид / категория	Ъ бор	Б. бф	З. дгб	Ъер	Ъ бяб			
едра	51	31	-	-	-	-	дребна	4	-	-	-	-		върш-шина	193
средна	94	35	-	-	-	-	дърва	7	13	21	40	29	2		

8.Наличие и характеристика на подраста преди сечта (състав, възраст, средна височина, % на покритие) .....
.....
9. Средно извозно разстояние ..100-150м.
10. Други характеристики на насаждението (*токовища, сватбовища, надлесни дървета, сервитути, защитени територии, Натура 2000, защитени видове описани в доклада за гори с висока консервационна стойност, мъртва дървесина, вододайни зони, биологично разнообразие и др.*)
.....отдел Копада в БИРД.....
.....

III. Технологични указания

1. Дървесината в насаждението да се добива при спазване на технологичната схема по т. I
2. Сечта ще се извършва с (моторен трион, ръчно, машини; кастренето на отсечените стъблата се извършва: в сечище, на временен склад) .....Б.М.Т.....
.....
3. Извозът от сечището до временните складове ще се осъществява с..специализиран трактор или животинска теглителна сила.....
на (цели стъбла, дълги/къси секции, сортименти, чипс и др.; с влачене по терена, изцяло натоварени).....
.....на къси сортименти от 5 до 8 м.....
.....
4. Проектирани нови горски автомобилни пътища съгласно Наредба 5 за строителството в горските територии без промяна на предназначението им: дължина .....м. широчина .....м.
5. Изграждане и ремонт на временни извозни горски пътища:
5.1 Тракторни – допустимо разстояние между тях .....м (не по-малко от 40 м), дължина .....м, широчина 4 м.
5.2 Коларски - разстояние между тях.....м (не по-малко от 40 м), дължина .....м, широчина ... м
6. Просеки за въжени линии: ..... бр.
допустимо разстояние между просеките ..... м., дължина ..... м., широчина ..... м.
7. Направа на технологични просеки .....бр.
допустимо разстояние между тях .....м., дължина .....м., широчина ..... м.
8. Изграждане на нови временни складове (бр., площ в ха) .....
.....
9. Мерки за опазване на оставащите на корен дървета, подраста, младиняка и почвата
.....Да се опазват екологичните изисквания.....
10. Начини за почистване на сечището ..равномерно разхвърляне на площта.....
11. Други указания: ..Да се спазва ППУ за 3 г.....
.....
Да се изнасят битовите отпадъци от сечището извън горските територии на определените за това места.
12. Всички операции по подготвителните и основните работи да се извършват съгласно изискванията на Правилника за здравословни и безопасни условия на труд в горите и правилата за противопожарна безопасност в горите.

ЗАПОЗНАТ с технологичния план: ...../попълва се след издаването на позволителното за сеч/
Лицето по чл. 108, ал. 2 от ЗГ, на което е издадено позволително за сеч № .....
.....
/ трите имена, подпис, дата - /

№ и дата на удостоверението за упражняване на лесовъдска практика: .....

Образец по чл. 53, ал. 5 от НСГ

Изготвил:……
……
/име, фамилия,/ подпис: ……
дата: 11.07.19г.,
№ и дата на удостоверението за упражняване на лесовъдска практика: 5167/25.01.2012г.

Одобрил:……
……
(име, фамилия,/ подпис)
дата:…….....2019г.,
№ и дата на удостоверението за упражняване на лесовъдска практика:……..

ТЕХНОЛОГИЧЕН ПЛАН № 1

За добив на дървесина от отдел **„205“** подотдел **„3“**
На **ТП „ДГС ВЪРБИЦА“**
Община Върбица ; Землище …с. Тумовица……;

I. Схема за добива на дървесина от насаждението

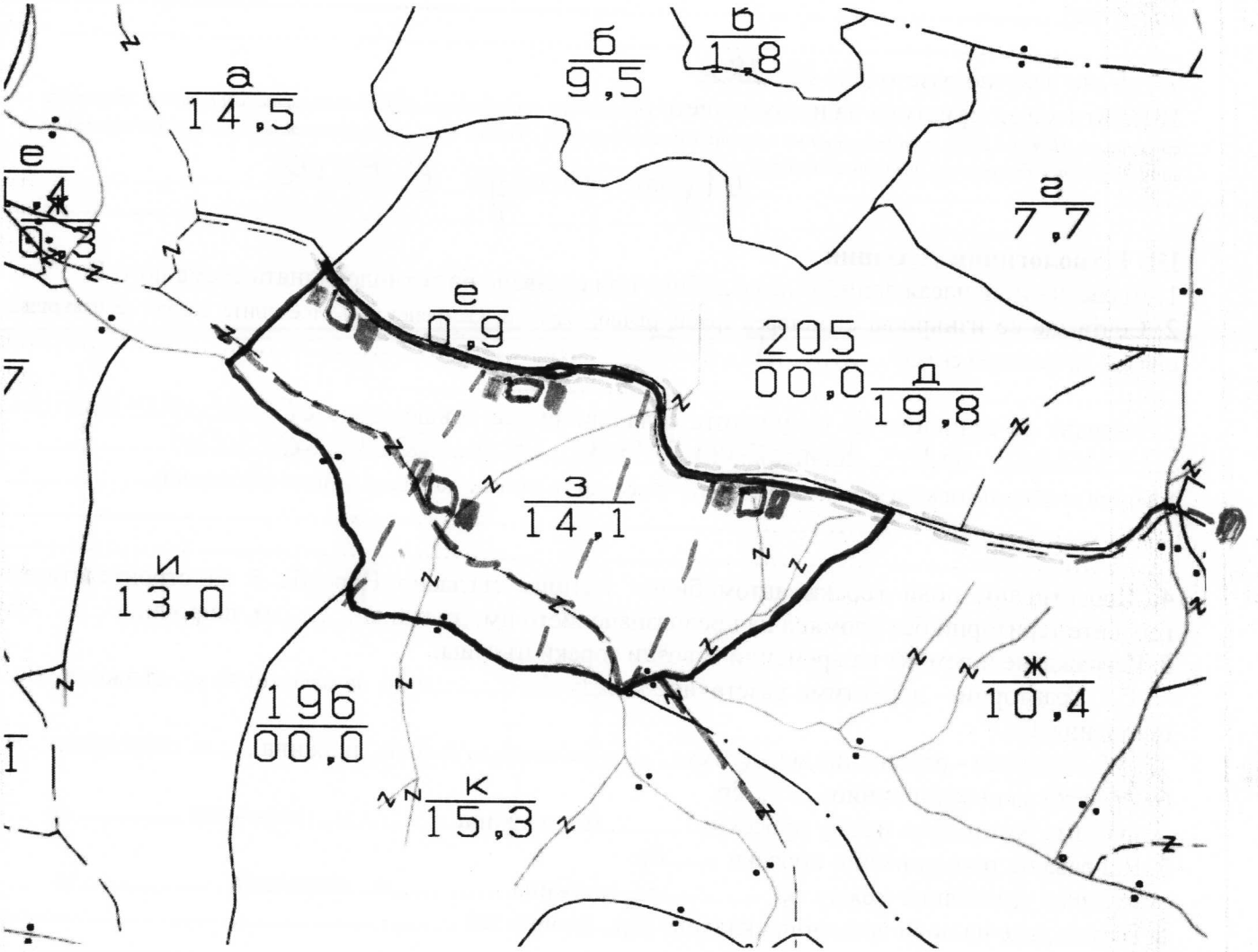

Легенда:

±±±± проектирани коларски вр. извозни пътища	»»»»» проектирани тракторни вр. извозни пътища
съществуващи извозни пътища	временен склад
съществуващ автомобилен път	xxxxxx трасе на въжена линия
технологична просека	=+=+=+= проектиран автомобилен път
място за ГСМ	гр. на насаждение
място за отпадъци	Тир станция Велковото.
……	……

На схемата задължително се нанасят контурите на насаждението/имота, съществуващите и проектирани временни горски пътища, технологичните просеки, просеките за въжени линии, извозни пътища, временни складове както и връзката им със съществуващата автомобилна пътна мрежа.

II. Характеристика на насаждението

1.Вид на сечта ....Прореждане...../ интензивност ..20..%
Втори вид сеч ...../ интензивност .....%
2.Площ на подотдела ..14.1....ха Размер на сечището...14,1..... ха
3. Състав по план/програма.цр-6; бл-2; гбр-2; бб действителен.....
5. Запас на 1 ха: с клони...153.....куб.м/ха , без клони ..430.....куб. м/ха.
6. Среден наклон на терена ..14.....градуса.
7. Очакван добив от маркираната дървесина .....438.....лежаща маса, куб.м.

дърв. вид / категория	цер	Здб	Б.бор	Ч.бор	бук	гбр	клон	дърв. вид / категория	цер	Здб	Б.бор	Ч.бор	бук	гбр	клон		
едра	–	–	13	73	–	–	–	дребна	–	–	–	1	–	–	–	вър-шина	202
средна	–	–	7	41	–	–	–	дърва	147	26	1	7	11	104	7		

8.Наличие и характеристика на подраста преди сечта (състав, възраст, средна височина, % на покритие) .....
.....
9. Средно извозно разстояние 200-250 м
10. Други характеристики на насаждението (*токовища, сватбовища, надлесни дървета, сервитути, защитени територии, Натура 2000, защитени видове описани в доклада за гори с висока консервационна стойност, мъртва дървесина, вододайни зони, биологично разнообразие и др.*) Отдела попада в БИРД
.....
.....

III. Технологични указания

1. Дървесината в насаждението да се добива при спазване на технологичната схема по т. I
2. Сечта ще се извършва с (моторен трион, ръчно, машини; кастренето на отсечените стъбла се извършва: в сечище, на временен склад) .....Б.М.Т.....
.....
3. Извозът от сечището до временните складове ще се осъществява с.специализирана техника или животинска сила на къси секции
на (цели стъбла, дълги/къси секции, сортименти, чипс и др.; с влачене по терена, изцяло натоварени).....
.....
.....
4. Проектирани нови горски автомобилни пътища съгласно Наредба 5 за строителството в горските територии без промяна на предназначението им: дължина .....м. широчина .....м.
5. Изграждане и ремонт на временни извозни горски пътища:
5.1 Тракторни – допустимо разстояние между тях .....м (не по-малко от 40 м), дължина .....м, широчина 4 м.
5.2 Коларски - разстояние между тях.....м (не по-малко от 40 м), дължина .....м, широчина ... м
6. Просеки за въжени линии: ..... бр.
допустимо разстояние между просеките ..... м., дължина ..... м., широчина ..... м.
7. Направа на технологични просеки .....бр.
допустимо разстояние между тях .....м., дължина .....м., широчина ..... м.
8. Изграждане на нови временни складове (бр., площ в ха) .....
.....
9. Мерки за опазване на оставащите на корен дървета, подраста, младиняка и почвата Да се опазват екологичните изисквания
10. Начини за почистване на сечището равномерно разхвърл. на върш. по цялата площ
11. Други указания: ....Да се опазват ППУ от З.Г.....
.....
Да се изнасят битовите отпадъци от сечището извън горските територии на определените за това места.
12. Всички операции по подготвителните и основните работи да се извършват съгласно изискванията на Правилника за здравословни и безопасни условия на труд в горите и правилата за противопожарна безопасност в горите.

ЗАПОЗНАТ с технологичния план: ...../попълва се след издаването на позволителното за сеч/
Лицето по чл. 108, ал. 2 от ЗГ, на което е издадено позволително за сеч № .....
.....
/ трите имена, подпис, дата - /
№ и дата на удостоверението за упражняване на лесовъдска практика: .....

Образец по чл. 53, ал. 5 от НСГ

Изготвил:…

/име, фамилия,/ подпис: ……

дата: 26.08.19 г.,

№ и дата на удостоверението за упражняване на лесовъдска практика: М172/20.01.2015 г.

Одобрил:……

(име, фамилия,/ подпис)

дата:…….....2019г.,

№ и дата на удостоверението за упражняване на лесовъдска практика:……..

ТЕХНОЛОГИЧЕН ПЛАН №

За добив на дървесина от отдел **„9“** подотдел **„а“**

На **ТП „ДГС ВЪРБИЦА“**

Община Върбица ; Землище Върбица;

I. Схема за добива на дървесина от насаждението

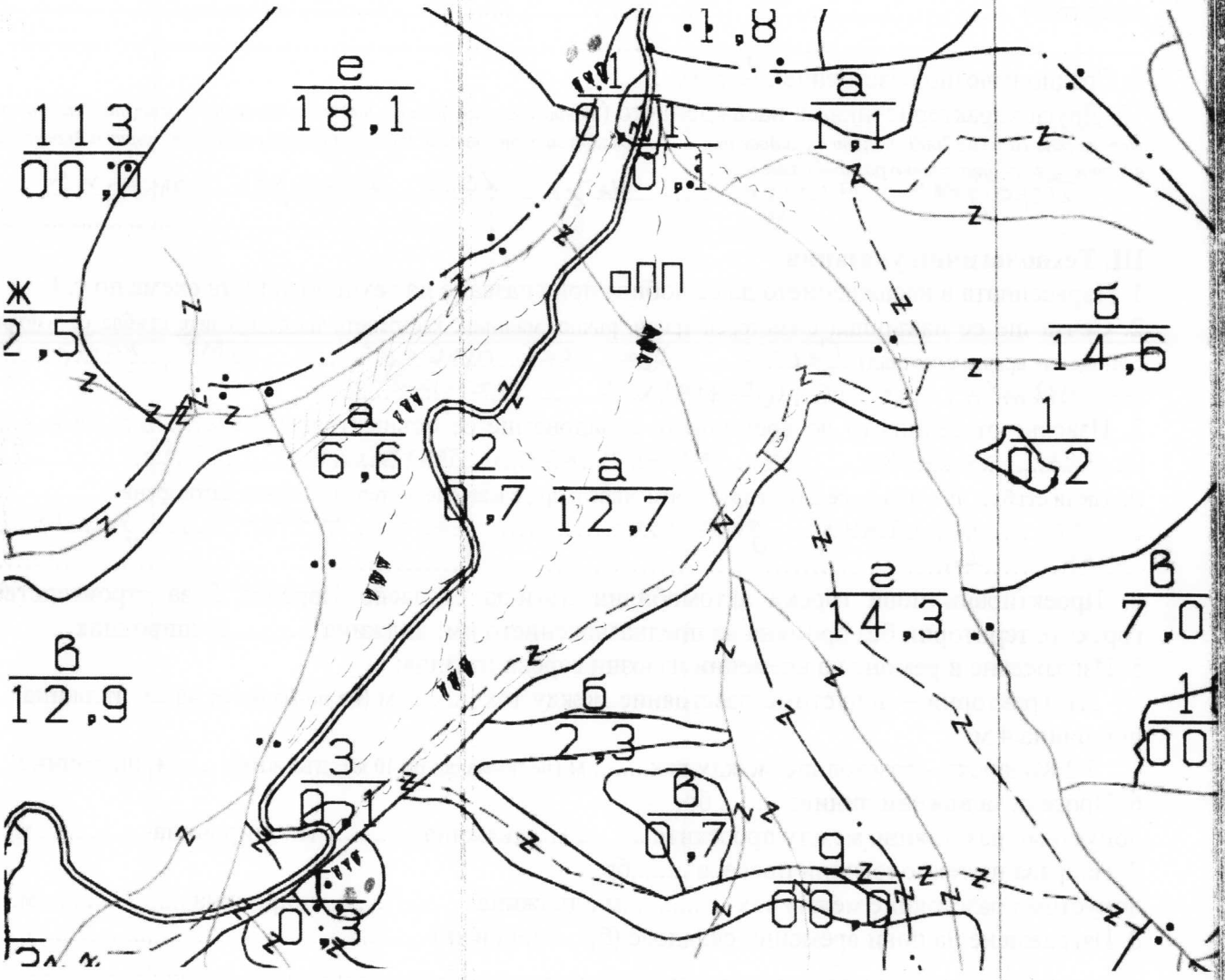

Легенда:

± ± ± ± проектирани коларски вр. извозни пътища	»»»» проектирани тракторни вр. извозни пътища
- - - - - - съществуващи извозни пътища	▲ ▲ ▲ временен склад
съществуващ автомобилен път	xxxxxx трасе на въжена линия
технологична просека	=+=+=+= проектиран автомобилен път
ГСМ	Не маркирана част
Място за изхвър. отпад.	

На схемата задължително се нанасят контурите на насаждението/имота, съществуващите и проектирани временни горски пътища, технологичните просеки, просеките за въжени линии, извозни пътища, временни складове както и връзката им със съществуващата автомобилна пътна мрежа.

II. Характеристика на насаждението

1.Вид на сечта .....Прореждане...../ интензивност 30 %
Втори вид сеч ...../ интензивност .....%
2.Площ на подотдела ...19,2...ха Размер на сечището....18,2.... ха
3. Състав по план/програма...ГБР 4, ДК 2, ЕДЛП 3, ЗД 1, действителен...."-"-"-"-"-"-"-
5. Запас на 1 ха: с клони.....куб.м/ха , без клони ....113.....куб. м/ха.
6. Среден наклон на терена ..17°.....градуса.
7. Очакван добив от маркираната дървесина .....543.....лежаща маса, куб.м.

дърв. вид / категория	ГБР	БУК	ДБ	ПП	Б.БУК	ЦР	ТРП	ЦР	ДК	КЛН	дърв. вид / категория	ГБР	БУК	ДБ	ПП	Б.БУК	ЦР	ТРП	ЦР	ДК	КЛН	
едра	-	-	-	14	5	-	4	-	-	-	дребна	-	-	-	-	-	-	-	-	-	-	вър-
средна	-	-	-	3	1	-	-	-	-	-	дърва	94	22	13	319	6	23	2	7	8	22	шина

8.Наличие и характеристика на подраста преди сечта (състав, възраст, средна височина, % на покритие) .....
.....
9. Средно извозно разстояние ..200 м...;
10. Други характеристики на насаждението (*токовища, сватбовища, надлесни дървета, сервитути, защитени територии, Натура 2000, защитени видове описани в доклада за гори с висока консервационна стойност, мъртва дървесина, вододайни зони, биологично разнообразие и др.)*
Подотдела попада в Натура 2000 Котленска планина
.....

III. Технологични указания

1. Дървесината в насаждението да се добива при спазване на технологичната схема по т. I
2. Сечта ще се извършва с (моторен трион, ръчно, машини; кастренето на отсечените стъбла се извършва: в сечище, на временен склад) Сечта ще се проведе с БМТ, кастренето на стъблата ще се извършва в сечището
3. Извозът от сечището до временните складове ще се осъществява с Специализирана горска техника и животинска теглителна сила
на (цели стъбла, дълги/къси секции, сортименти, чипс и др.; с влачене по терена, изцяло натоварени).....
Едрата строителна дървесина на къси секции, дървата на 1м.
4. Проектирани нови горски автомобилни пътища съгласно Наредба 5 за строителството в горските територии без промяна на предназначението им: дължина .....м. широчина .....м.
5. Изграждане и ремонт на временни извозни горски пътища:
5.1 Тракторни – допустимо разстояние между тях .....м (не по-малко от 40 м), дължина .....м, широчина 4 м.
5.2 Коларски - разстояние между тях.....м (не по-малко от 40 м), дължина .....м, широчина ... м
6. Просеки за въжени линии: ..... бр.
допустимо разстояние между просеките ..... м., дължина ..... м., широчина ..... м.
7. Направа на технологични просеки .....бр.
допустимо разстояние между тях .....м., дължина .....м., широчина ..... м.
8. Изграждане на нови временни складове (бр., площ в ха) .....
.....
9. Мерки за опазване на оставащите на корен дървета, подраста, младиняка и почвата
Оставащите на корен дървета да се пазят от нараняване
10. Начини за почистване на сечището .....разхвърляне на вършината по цялото сечище
11. Други указания: .....
.....
Да се изнасят битовите отпадъци от сечището извън горските територии на определените за това места.
12. Всички операции по подготвителните и основните работи да се извършват съгласно изискванията на Правилника за здравословни и безопасни условия на труд в горите и правилата за противопожарна безопасност в горите.

ЗАПОЗНАТ с технологичния план: ...../попълва се след издаването на позволителното за сеч/
Лицето по чл. 108, ал. 2 от ЗГ, на което е издадено позволително за сеч № .....
.....
/ трите имена, подпис, дата - /
№ и дата на удостоверението за упражняване на лесовъдска практика: .....

Образец по чл. 53, ал. 5 от НСГ

Изготвил:.....
.....
/име, фамилия,/ подпис: .....
дата: 06.06.19г.,
№ и дата на удостоверението за упражняване на лесовъдска практика: 7378/26.07.2012г

Одобрил:.....
.....
(име, фамилия,/ подпис)
дата:.....2019г.,
№ и дата на удостоверението за упражняване на лесовъдска практика:.....

ТЕХНОЛОГИЧЕН ПЛАН № 1

За добив на дървесина от отдел **„178“** подотдел **„Б“**
На **ТП „ДГС ВЪРБИЦА“**
Община Върбица ; Землище с. Тушовица;

I. Схема за добива на дървесина от насаждението

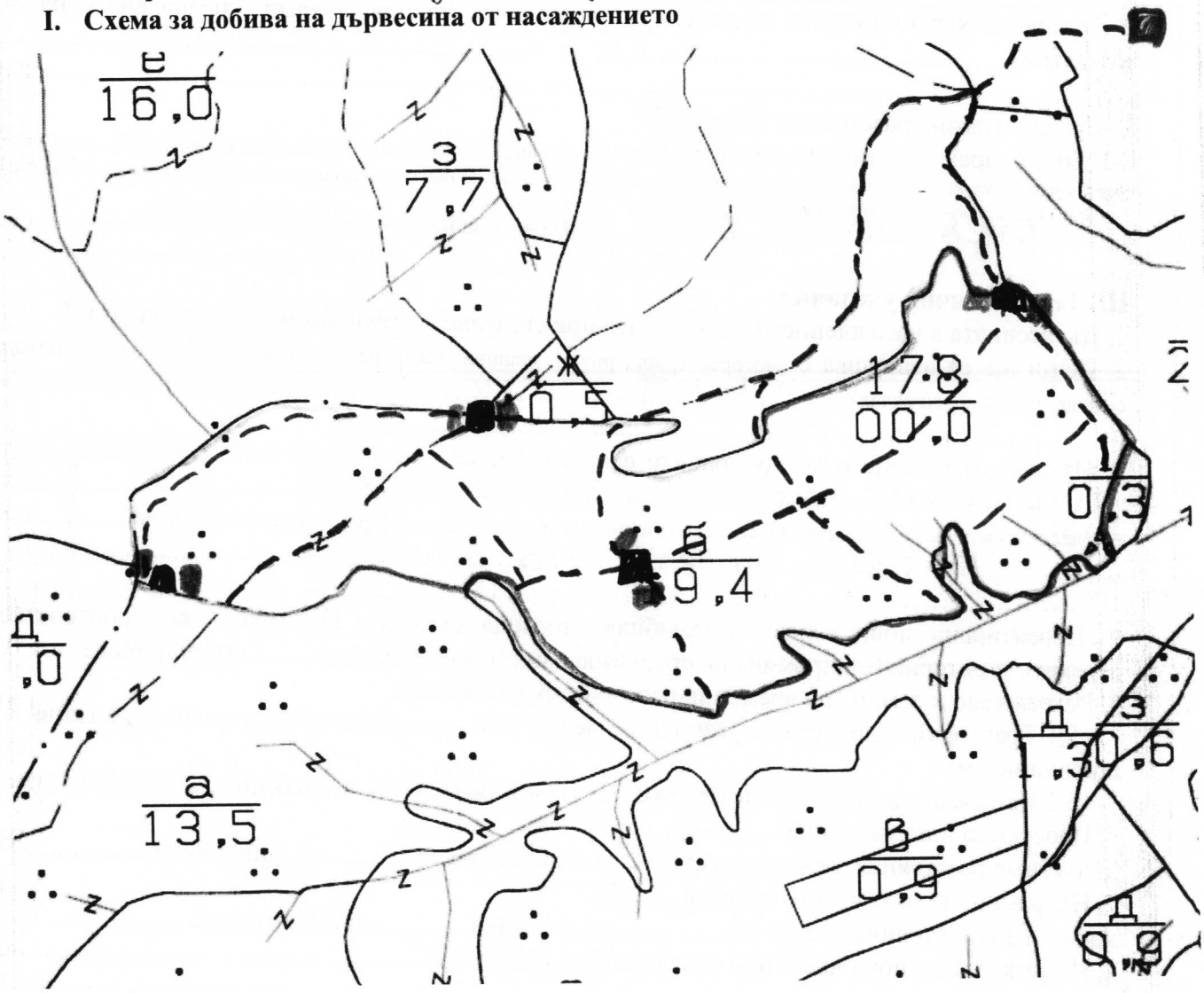

Легенда:

±±±± проектирани коларски вр. извозни пътища	»»»» проектирани тракторни вр. извозни пътища
съществуващи извозни пътища	временен склад
съществуващ автомобилен път	xxxxxx трасе на въжена линия
технологична просека	=+=+=+= проектиран автомобилен път
Място за ГСМ	гр. на насаждение
Място за изхв. на отпадъци	Тир станция - Хлораторна
.....	.....

На схемата задължително се нанасят контурите на насаждението/имота, съществуващите и проектирани временни горски пътища, технологичните просеки, просеките за въжени линии, извозни пътища, временни складове както и връзката им със съществуващата автомобилна пътна мрежа.

II. Характеристика на насаждението

1.Вид на сечта ..Прореждане...../ интензивност ..10..%
Втори вид сеч ...../ интензивност .....%
2.Площ на подотдела ..19.4....ха Размер на сечището..19.4..... ха
3. Състав по план/програма 2.Б, Б.Бб, Ав, Гбр, Дб, действителен 2.Б, Бб, Ав, Гбр
5. Запас на 1 ха: с клони..5835.....куб.м/ха , без клони ..4660.....куб. м/ха.
6. Среден наклон на терена ..12.....градуса.
7. Очакван добив от маркираната дървесина .....333.....лежаща маса, куб.м.

дърв. вид / категория	2.Бор	Б.бор	Цер	Благ	Габър	дърв. вид категория	2. Бор	Б. бор	Цер	Благ	Габър		
едра	78	47	-	-	-	дребна	1	-	-	-	-	вър- шина	177
средна	37	25	-	-	-	дърва	5	2	100	4	34		

8.Наличие и характеристика на подраста преди сечта (състав, възраст, средна височина, % на покритие) .....
.....
9. Средно извозно разстояние 100-1500
10. Други характеристики на насаждението (*токовища, сватбовища, надлесни дървета, сервитути, защитени територии, Натура 2000, защитени видове описани в доклада за гори с висока консервационна стойност, мъртва дървесина, вододайни зони, биологично разнообразие и др.*) Отдела попада в ЛРО Бяла Река с. Бяла Река.
.....

III. Технологични указания

1. Дървесината в насаждението да се добива при спазване на технологичната схема по т. I
2. Сечта ще се извършва с (моторен трион, ръчно, машини; кастренето на отсечените стъбла се извършва: в сечище, на временен склад) .....Б.М.Т.....
.....
3. Извозът от сечището до временните складове ще се осъществява с..специализирани трактор чи животинска теглителна сила
на (цели стъбла, дълги/къси секции, сортименти, чипс и др.; с влачене по терена, изцяло натоварени).....
.....на къси секции от 5 до 7,50 м.....
.....
4. Проектирани нови горски автомобилни пътища съгласно Наредба 5 за строителството в горските територии без промяна на предназначението им: дължина .....м. широчина .....м.
5. Изграждане и ремонт на временни извозни горски пътища:
5.1 Тракторни – допустимо разстояние между тях .....м (не по-малко от 40 м), дължина .....м, широчина 4 м.
5.2 Коларски - разстояние между тях.....м (не по-малко от 40 м), дължина .....м, широчина ... м
6. Просеки за въжени линии: ..... бр.
допустимо разстояние между просеките ..... м., дължина ..... м., широчина ..... м.
7. Направа на технологични просеки .....бр.
допустимо разстояние между тях .....м., дължина .....м., широчина ..... м.
8. Изграждане на нови временни складове (бр., площ в ха) .....
.....
9. Мерки за опазване на оставащите на корен дървета, подраста, младиняка и почвата
Да се спазват екологичните изисквания.....
10. Начини за почистване на сечището Равномерно разхвърляне в/у замлаждащо
11. Други указания: .....Да се спазват ППЗ от ЗГ.....
.....
Да се изнасят битовите отпадъци от сечището извън горските територии на определените за това места.
12. Всички операции по подготвителните и основните работи да се извършват съгласно изискванията на Правилника за здравословни и безопасни условия на труд в горите и правилата за противопожарна безопасност в горите.

ЗАПОЗНАТ с технологичния план: ...../попълва се след издаването на позволителното за сеч/
Лицето по чл. 108, ал. 2 от ЗГ, на което е издадено позволително за сеч № .....
.....
/ трите имена, подпис, дата - /

№ и дата на удостоверението за упражняване на лесовъдска практика: .....

Образец по чл. 53, ал. 5 от НСГ

Изготвил:.....
.....
/име, фамилия,/ подпис: .....
дата: 02.08.19г.,
№ и дата на удостоверението за упражняване на лесовъдска практика: .51.62./25.01.12

Одобрил:.....
.....
(име, фамилия,/ подпис)
дата:.....2019г.,
№ и дата на удостоверението за упражняване на лесовъдска практика:.....

ТЕХНОЛОГИЧЕН ПЛАН №

За добив на дървесина от отдел **„133“** подотдел **„б“**
На **ТП „ДГС ВЪРБИЦА“**
Община Върбица ; Землище .....;

I. Схема за добива на дървесина от насаждението

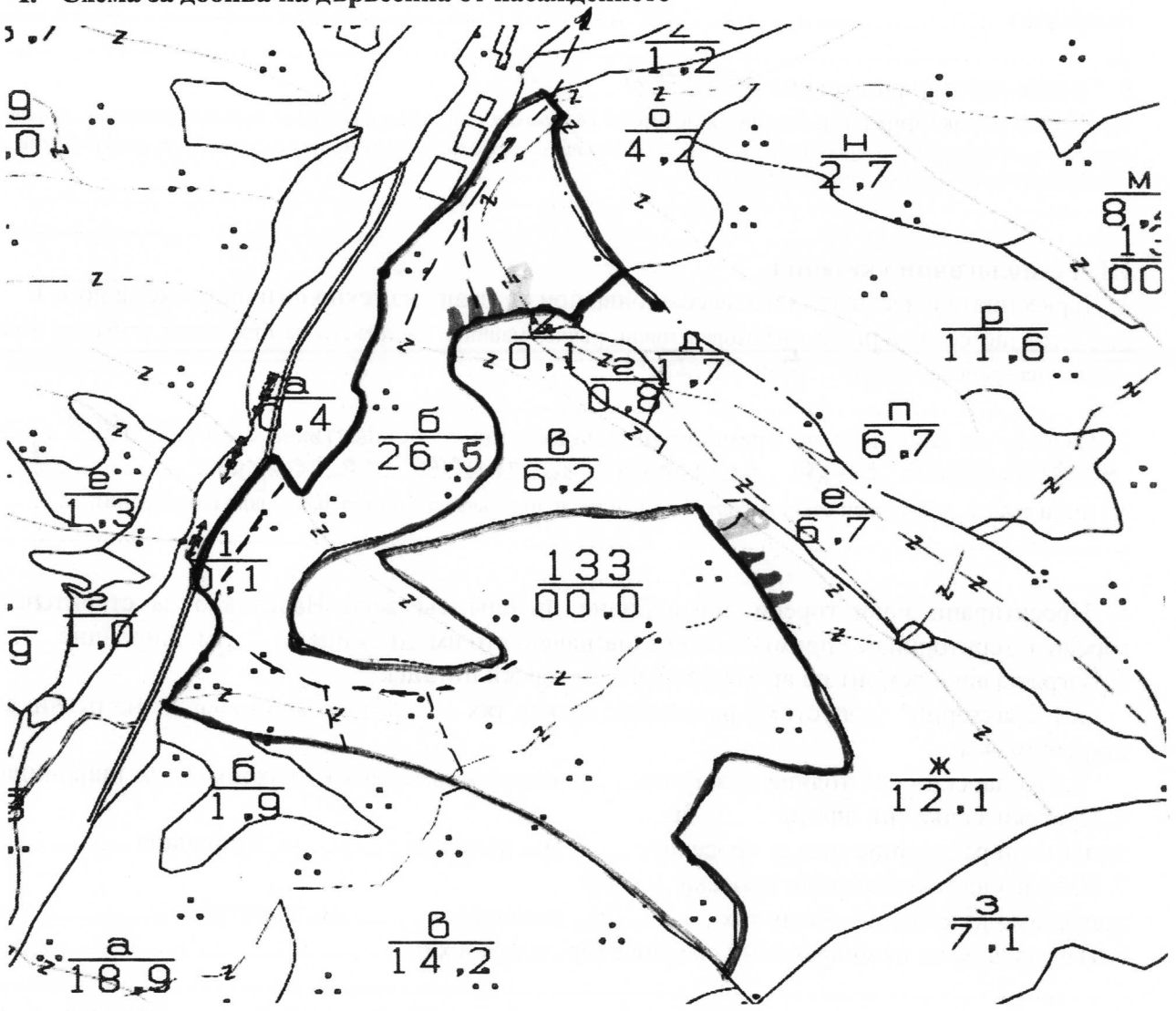

Легенда:

±±±± проектирани коларски вр. извозни пътища	»»»»» проектирани тракторни вр. извозни пътища
съществуващи извозни пътища	временен склад
съществуващ автомобилен път	xxxxxx трасе на въжена линия
технологична просека	=+=+=+= проектиран автомобилен път
В място за зареждане на ГСМ и събиране на отпадъци	.....
.....	.....
.....	.....

На схемата задължително се нанасят контурите на насаждението/имота, съществуващите и проектирани временни горски пътища, технологичните просеки, просеките за въжени линии, извозни пътища, временни складове както и връзката им със съществуващата автомобилна пътна мрежа.

II. Характеристика на насаждението

1.Вид на сечта .....прорежданe...../ интензивност ..10..%
Втори вид сеч ...../ интензивност .....%
2.Площ на подотдела ..26.5...ха Размер на сечището..... ха
3. Състав по план/програма....., действителен.....
5. Запас на 1 ха: с клони.....куб.м/ха , без клони .....куб. м/ха.
6. Среден наклон на терена ..20.....градуса.
7. Очакван добив от маркираната дървесина ....900.....лежаща маса, куб.м.

дърв. вид / категория	ч.б	бб				дърв. вид / категория	ч.б	бб					
едра	340	2				дребна	3					вър-шина	
средна	189	7				дърва	17						

8.Наличие и характеристика на подраста преди сечта (състав, възраст, средна височина, % на покритие) .....
.....
9. Средно извозно разстояние 300-400 м
10. Други характеристики на насаждението (*токовища, сватбовища, надлесни дървета, сервитути, защитени територии, Натура 2000, защитени видове описани в доклада за гори с висока консервационна стойност, мъртва дървесина, вододайни зони, биологично разнообразие и др.)*
.....
.....

III. Технологични указания

1. Дървесината в насаждението да се добива при спазване на технологичната схема по т. I
2. Сечта ще се извършва с (моторен трион, ръчно, машини; кастренето на отсечените стъбла се извършва: в сечище, на временен склад) ...Б. М.Б.....
.....
3. Извозът от сечището до временните складове ще се осъществява с..трактор или животинска сила с влачене по терена на секции.....
на (цели стъбла, дълги/къси секции, сортименти, чипс и др.; с влачене по терена, изцяло натоварени).....
.....
.....
4. Проектирани нови горски автомобилни пътища съгласно Наредба 5 за строителството в горските територии без промяна на предназначението им: дължина .....м. широчина .....м.
5. Изграждане и ремонт на временни извозни горски пътища:
5.1 Тракторни – допустимо разстояние между тях .....м (не по-малко от 40 м), дължина .....м, широчина 4 м.
5.2 Коларски - разстояние между тях.....м (не по-малко от 40 м), дължина .....м, широчина ... м
6. Просеки за въжени линии: ..... бр.
допустимо разстояние между просеките ..... м., дължина ..... м., широчина ..... м.
7. Направа на технологични просеки .....бр.
допустимо разстояние между тях .....м., дължина .....м., широчина ..... м.
8. Изграждане на нови временни складове (бр., площ в ха) .....
.....
9. Мерки за опазване на оставащите на корен дървета, подраста, младиняка и почвата .....да не се влачат цели стъбла и да не се нараняват оставащите дървета.....
10. Начини за почистване на сечището клоните да се разхвърлят равномерно.....
11. Други указания: по цялат площ.....
.....
Да се изнасят битовите отпадъци от сечището извън горските територии на определените за това места.
12. Всички операции по подготвителните и основните работи да се извършват съгласно изискванията на Правилника за здравословни и безопасни условия на труд в горите и правилата за противопожарна безопасност в горите.

ЗАПОЗНАТ с технологичния план: ...../попълва се след издаването на позволителното за сеч/
Лицето по чл. 108, ал. 2 от ЗГ, на което е издадено позволително за сеч № .....
.....
/ трите имена, подпис, дата - /
№ и дата на удостоверението за упражняване на лесовъдска практика: .....